



# ด่วนที่สุด

ที่ อบ ๐๐๑๙/๒๕๖๘

ศาลากลางจังหวัดอุบลราชธานี  
ถนนแจ้งสนิท อบ ๓๕๐๐๐

๓๗ พฤษภาคม ๒๕๖๘

เรื่อง การวางและจัดทำผังเมืองรวมชุมชนชายแดนบ้านปากแซง จังหวัดอุบลราชธานี

เรียน นายอำเภอนาตาล

- |                  |                                    |              |
|------------------|------------------------------------|--------------|
| สิ่งที่ส่งมาด้วย | ๑. คำบรรยายเขตผังเมืองรวมชุมชน (๑) | จำนวน ๑ ฉบับ |
|                  | ๒. แผนที่แสดงเขตของผังเมืองรวม (๒) | จำนวน ๑ ฉบับ |
|                  | ๓. แผนที่แสดงเขตของผังเมืองรวม (๓) | จำนวน ๑ ฉบับ |

ด้วยกรมการพัฒนาชุมชน ได้รับแจ้งจากกรมโยธาธิการและผังเมือง ให้หน่วยงานที่มีที่ดิน ถนน กฎหมาย หรือระเบียบ รวมทั้งโครงการก่อสร้างอาคารต่างๆ ในบริเวณพื้นที่ที่จะวางและจัดทำผังเมืองรวมเมือง/ชุมชน ประจำปีงบประมาณ พ.ศ.๒๕๖๘ ที่ได้ลงนามอนุญาต/อนุมัติแล้ว และมอบหมายให้จังหวัดดำเนินการตรวจสอบว่า มีที่ดิน ถนน กฎหมาย หรือระเบียบ รวมทั้งโครงการก่อสร้างต่างๆ ในบริเวณพื้นที่ที่จะวางและจัดทำผังเมืองรวมชุมชนชายแดนบ้านปากแซง หรือไม่

ในการนี้ จังหวัดอุบลราชธานี จึงขอให้อำเภอฯ มอบหมายสำนักงานพัฒนาชุมชนอำเภอ ดำเนินการตรวจสอบข้อมูลดังกล่าวฯ และรายงานผลการตรวจสอบให้สำนักงานพัฒนาชุมชนจังหวัดอุบลราชธานี ภายในวันที่ ๑๓ พฤษภาคม ๒๕๖๘ เพื่อจักได้รายงานให้กรมการพัฒนาชุมชนทราบต่อไป

จึงเรียนมาเพื่อพิจารณา

ขอแสดงความนับถือ

ว่าที่ร้อยตรี   
(กรกฎ ประเสริฐวงศ์)  
รองผู้ว่าราชการจังหวัด ปฏิบัติราชการแทน  
ผู้ว่าราชการจังหวัดอุบลราชธานี

สำนักงานพัฒนาชุมชนจังหวัด

กลุ่มงานประสานและสนับสนุนการบริหารงานพัฒนาชุมชน

โทร. ๐ ๔๕๓๔ ๔๖๒๘

เศรษฐกิจฐานรากมั่นคง ชุมชนเข้มแข็งอย่างยั่งยืน  
ด้วยหลักปรัชญาของเศรษฐกิจพอเพียง



Change for Good

กรมการพัฒนาชุมชน กระทรวงมหาดไทย

<input type="checkbox"/> ธุรการ	<input type="checkbox"/> ส่งเสริม
<input type="checkbox"/> การเงิน	<input type="checkbox"/> ยุทธศาสตร์
<input checked="" type="checkbox"/> พัสดุ	<input checked="" type="checkbox"/> สารสนเทศ

ที่ มท ๐๔๖๓.๕/ว ๑๓ ๒๕



สำนักงานพัฒนาชุมชนจังหวัดชลบุรี  
 เลขที่: ๓๓๗  
 วันที่: ๒๘ มี.ค. ๒๕๖๘  
 เวลา:

กรมการพัฒนาชุมชน

ศูนย์ราชการเฉลิมพระเกียรติ ๘๐ พรรษา  
 ๕ ธันวาคม ๒๕๕๐ อาคารรัฐประศาสนภักดี  
 ถนนแจ้งวัฒนะ เขตหลักสี่ กทม. ๑๐๒๑๐

๒๘ มีนาคม ๒๕๖๘

เรื่อง การวางและจัดทำผังเมืองรวมเมือง/ชุมชน ประจำปีงบประมาณ พ.ศ. ๒๕๖๘

เรียน ผู้ว่าราชการจังหวัด

สิ่งที่ส่งมาด้วย สำเนาหนังสือกรมโยธาธิการและผังเมือง ที่ มท ๐๗๑๔.๓/ว ๔๒๕๑ ลงวันที่ ๔ มีนาคม ๒๕๖๘ จำนวน ๑ ชุด

ด้วยกรมโยธาธิการและผังเมือง ขอความอนุเคราะห์ให้หน่วยงานที่มีที่ดิน ถนน กฎหมาย หรือระเบียบ รวมทั้งโครงการก่อสร้างอาคารต่าง ๆ ในบริเวณพื้นที่ที่จะวางและจัดทำผังเมืองรวมเมือง/ชุมชน ประจำปีงบประมาณ พ.ศ. ๒๕๖๘ จำนวน ๑๖ ผัง ที่ได้ลงนามอนุญาต/อนุมัติแล้ว แจ้งรายละเอียดพร้อมส่งสำเนาเอกสารที่เกี่ยวข้องให้กรมโยธาธิการและผังเมืองทราบ เพื่อกรมโยธาธิการและผังเมืองจะได้นำข้อมูลมาใช้ประกอบการวางผังเมืองรวมต่อไป

ในการนี้ กรมการพัฒนาชุมชน ขอให้จังหวัดมอบหมายสำนักงานพัฒนาชุมชนจังหวัด ดำเนินการตรวจสอบการวางและจัดทำผังเมืองรวมเมือง/ชุมชน ประจำปีงบประมาณ พ.ศ. ๒๕๖๘ และรายงานรายละเอียดพร้อมส่งสำเนาเอกสารที่เกี่ยวข้องให้กองคลัง กรมการพัฒนาชุมชน ภายในวันที่ ๑๕ พฤษภาคม ๒๕๖๘ เพื่อจักได้รวบรวมรายงานให้กรมโยธาธิการและผังเมืองทราบต่อไป โดยสามารถดาวน์โหลดข้อมูลได้ที่ URL : <https://tinyurl.com/298o875v> หรือดาวน์โหลดข้อมูลตาม QR Code Username : CDD68010959 Password : G6jidxg7 รายละเอียดปรากฏตามสิ่งที่ส่งมาด้วย

จึงเรียนมาเพื่อโปรดพิจารณา

ขอแสดงความนับถือ

(นายสามารถ สุวรรณณี)

รองอธิบดีกรมการพัฒนาชุมชน  
 อธิบดีกรมการพัฒนาชุมชน

กองคลัง  
 กลุ่มงานพัสดุ  
 โทร.๐ ๒๑๔๑ ๖๓๕๐  
 โทรสาร.๐ ๒๑๔๓ ๘๘๒๗  
 ไปรษณีย์อิเล็กทรอนิกส์ saraban@cdd.mail.go.th

ทราบ  เว้น  ถือปฏิบัติ

มอบหมาย

ก. ส่งเสริม  ก. ยุทธศาสตร์

ก. สารสนเทศ  ข. ประสานฯ

อื่นๆ.....  ดำเนินการ

ลงนามแล้ว

พัฒนาการจังหวัดชลบุรี  
 วันที่ ๒๘ มี.ค. ๒๕๖๘

เศรษฐกิจฐานรากมั่นคง ชุมชนเข้มแข็งอย่างยั่งยืน  
 ด้วยหลักปรัชญาของเศรษฐกิจพอเพียง



Change for Good  
 กรมการพัฒนาชุมชน กระทรวงมหาดไทย



ที่ มท ๐๗๑๔.๓/ว ๔๒๕๑

กรมโยธาธิการและผังเมือง  
๒๑๘/๑ ถนนพระรามที่ ๖  
เขตพญาไท กทม. ๑๐๕๐๐

๔ มีนาคม ๒๕๖๘

เรียน อธิบดีกรมการพัฒนาชุมชน

สิ่งที่ส่งมาด้วย ๑. คำบรรยายแนวเขตผังเมืองรวมเมือง/ชุมชน ประจำปีงบประมาณ พ.ศ. ๒๕๖๘ จำนวน ๑๖ ผัง  
๒. แผนที่แสดงเขตของผังเมืองรวมเมือง/ชุมชน ประจำปีงบประมาณ พ.ศ. ๒๕๖๘ ขนาด A๓ จำนวน ๑๖  
๓. แผนที่แสดงเขตของผังเมืองรวมเมือง/ชุมชน ประจำปีงบประมาณ พ.ศ. ๒๕๖๘ บนแผนที่ของกรมแผนที่ทหาร ขนาด A๓ จำนวน ๑๖ ผัง  
๔. รายชื่อผังเมืองรวมเมือง/ชุมชน ประจำปีงบประมาณ พ.ศ. ๒๕๖๘ พร้อม QR Code จำนวน ๑๖ ผัง  
ด้วยกรมโยธาธิการและผังเมือง ได้มีการกำหนดเขตท้องที่ที่จะวางและจัดทำผังเมืองรวมเมือง/ชุมชน ประจำปีงบประมาณ พ.ศ. ๒๕๖๘ จำนวน ๑๖ ผัง เพื่อดำเนินการออกประกาศกระทรวงให้ใช้บังคับผังเมืองรวมตามพระราชบัญญัติการผังเมือง พ.ศ. ๒๕๖๒

เรียนมาเพื่อโปรดพิจารณา

เรื่องระเบียบ รวมทั้งโครงการก่อสร้างอาคารต่าง ๆ ในบริเวณพื้นที่ที่จะวางและจัดทำผังเมืองรวมเมือง/ชุมชน ประจำปีงบประมาณ พ.ศ. ๒๕๖๘ จำนวน ๑๖ ผัง ที่ได้ลงนามอนุญาต/อนุมัติแล้ว โปรดแจ้งรายละเอียดพร้อมส่งสำเนาเอกสารที่เกี่ยวข้องให้กรมทราบ ภายในระยะเวลา ๙๐ วัน นับตั้งแต่ได้รับหนังสือฉบับนี้ เพื่อกรมจะได้นำข้อมูลมาใช้ประกอบการวางและจัดทำผังเมืองรวมดังกล่าว โดยสามารถดาวน์โหลดข้อมูลได้ที่ URL: <https://tinyurl.com/298o875v> หรือดาวน์โหลดข้อมูลรายผังตาม QR Code รายละเอียดปรากฏามสิ่งที่ส่งมาด้วย ทั้งนี้ หากมีความเห็นและข้อเสนอแนะประการใดเกี่ยวกับการวางผังเมืองรวมในแต่ละพื้นที่โปรดแจ้งให้กรมโยธาธิการและผังเมืองทราบด้วย

จึงเรียนมาเพื่อโปรดพิจารณา

ขอแสดงความนับถือ

ว่าที่ร้อยเอก 

(ชिरพงษ์ ครุฑกิลกานันท์)

รองอธิบดี ปฏิบัติราชการแทน

อธิบดีกรมโยธา

นักวิศวกรรมกรรมการผังเมือง ส่วนแผนที่











ทวิ. ๐ ๒๒๐๑ ๘๑๐๓







โทรสาร ๐ ๒๒๔๕ ๘๘๖๐

ข้อมูลสำหรับตรวจสอบผัง  
Username: CDD68010959

Password: G6jidxg7

QR Code ข้อมูลเขตอุทยาน ฯ ๑๖ ผัง  
สำหรับหน่วยงานที่ไม่มีเขตตามกฎหมายในความรับผิดชอบ

ลำดับ	QR Code	ลำดับ	QR Code
๑		๒	
	ผังเมืองรวมชุมชนเฉลิมพระเกียรติ จังหวัด บุรีรัมย์		ผังเมืองรวมชุมชนชายแดนเขมรราชู จังหวัด อุบลราชธานี
๓		๔	
	ผังเมืองรวมชุมชนชายแดนช่องจอม จังหวัด สุรินทร์		ผังเมืองรวมชุมชนชายแดนบ้านด่านเก่า จังหวัด อุบลราชธานี
๕		๖	
	ผังเมืองรวมชุมชนชายแดนบ้านปากแซง จังหวัด อุบลราชธานี		ผังเมืองรวมชุมชนชายแดนบ้านแม่สามแลบ จังหวัด แม่ฮ่องสอน
๗		๘	
	ผังเมืองรวมชุมชนชายแดนบ้านห้วยต้นนุ่น จังหวัด แม่ฮ่องสอน		ผังเมืองรวมชุมชนเชียงขวัญ จังหวัด ร้อยเอ็ด
๘		๑๐	
	ผังเมืองรวมชุมชนคอนจวน จังหวัด กาฬสินธุ์		ผังเมืองรวมชุมชนเทิง จังหวัด เชียงราย

๑๑			๑๒	
	<p>ผังเมืองรวมชุมชนนาเยีย จังหวัด อุดรราชธานี</p>			<p>ผังเมืองรวมชุมชนบ้านนา จังหวัด นครนายก</p>
๑๓			๑๔	
	<p>ผังเมืองรวมชุมชนลำดวน จังหวัด สุรินทร์</p>			<p>ผังเมืองรวมชุมชนหนองเรือ จังหวัด ขอนแก่น</p>
๑๕			๑๖	
	<p>ผังเมืองรวมชุมชนหนองสองห้อง จังหวัด ขอนแก่น</p>			<p>ผังเมืองรวมเมืองห้วยยอด จังหวัด ตรัง</p>

คำบรรยายเขต

ผังเมืองรวมชุมชนชายแดนบ้านปากแซง จังหวัดอุบลราชธานี

ขอบเขตผัง

ผังเมืองรวมชุมชนชายแดนบ้านปากแซง จังหวัดอุบลราชธานี ครอบคลุมท้องที่วางผัง ๔ ตำบล ได้แก่ ตำบลกองโพน ตำบลพะลาน ตำบลพังเคน และตำบลนาตาล อำเภอนาตาล จังหวัดอุบลราชธานี มีพื้นที่วางผัง ประมาณ ๒๑๗.๐๑ ตารางกิโลเมตร หรือประมาณ ๑๓๕,๖๓๑.๒๕ ไร่ ประกอบด้วย องค์การปกครองส่วนท้องถิ่น ๔ แห่ง ได้แก่ องค์การบริหารส่วนตำบลนาตาล องค์การบริหารส่วนตำบลพะลาน องค์การบริหารส่วนตำบลกองโพน องค์การบริหารส่วนตำบลพังเคน โดยมีอาณาเขตพื้นที่ติดต่อกับพื้นที่ใกล้เคียง ดังนี้

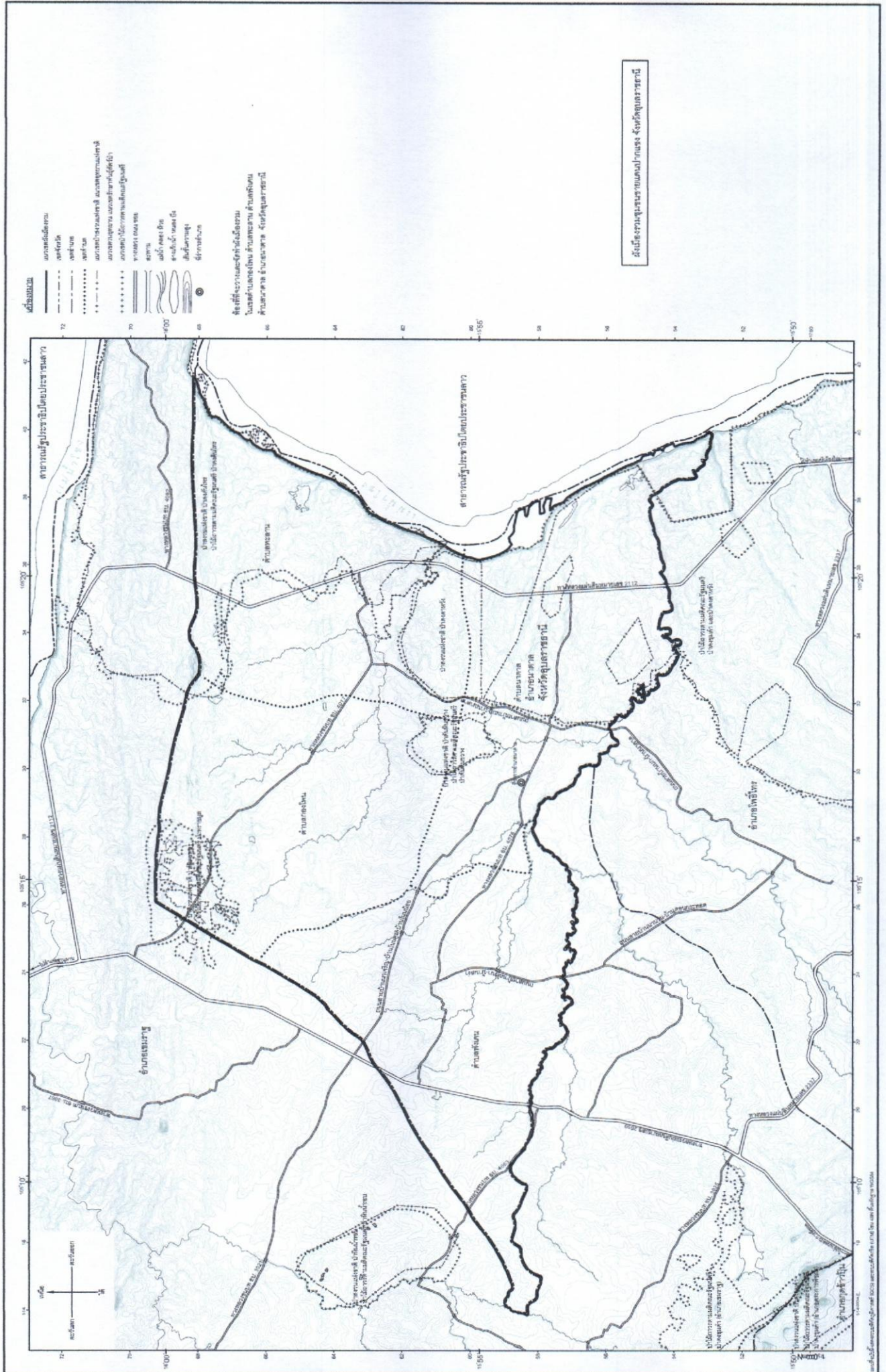
- |                    |   |
|--------------------|---|
| <b>ทิศเหนือ</b>    | เริ่มต้นที่จุดซึ่งเป็นเส้นแบ่งเขตการปกครองระหว่างอำเภอนาตาลกับอำเภอเขมราฐ บรรจบกับทางหลวงชนบท อบ. ๔๐๑๗ไปทางทิศตะวันออกเฉียงเหนือ ตามเส้นแบ่งเขตการปกครองระหว่างอำเภอนาตาลกับอำเภอเขมราฐ จนบรรจบกับเขตจังหวัดอุบลราชธานี   |
| <b>ทิศตะวันออก</b> | จดเขตจังหวัดอุบลราชธานี ไปทางทิศตะวันตกเฉียงใต้ ตามเขตจังหวัดอุบลราชธานี จนบรรจบกับกับเส้นแบ่งเขตการปกครองระหว่างอำเภอนาตาลกับอำเภอโพธิ์ไทร   |
| <b>ทิศใต้</b>      | จดเส้นแบ่งเขตการปกครองระหว่างอำเภอนาตาลกับอำเภอโพธิ์ไทร ไปทางทิศตะวันตกเฉียงเหนือ ตามเส้นแบ่งเขตการปกครองระหว่างอำเภอนาตาลกับอำเภอโพธิ์ไทร จนบรรจบกับเส้นแบ่งเขตการปกครองระหว่างอำเภอนาตาลกับอำเภอเขมราฐ ไปทางทิศตะวันตกเฉียงเหนือตามเส้นแบ่งเขตการปกครองระหว่างอำเภอนาตาลกับอำเภอเขมราฐ จนบรรจบกับทางหลวงแผ่นดินหมายเลข ๒๐๕๐ |
| <b>ทิศตะวันตก</b>  | จดเส้นแบ่งเขตการปกครองระหว่างอำเภอนาตาลกับอำเภอเขมราฐ ที่จุดซึ่งเส้นแบ่งเขตการปกครองระหว่างอำเภอนาตาลกับอำเภอเขมราฐ บรรจบกับทางหลวงแผ่นดินหมายเลข ๒๐๕๐ไปทางทิศตะวันตกตามเส้นแบ่งเขตการปกครองระหว่างอำเภอนาตาลกับอำเภอเขมราฐ จนบรรจบกับเส้นแบ่งเขตการปกครองระหว่างอำเภอนาตาลกับอำเภอเขมราฐ บรรจบกับทางหลวงชนบท อบ. ๔๐๑๗        |

แผนที่แสดงเขตของผังเมืองรวม



แผนที่นี้จัดทำขึ้นโดยกรมแผนที่ทหารบก โดยข้อมูลพื้นที่โครงการและพื้นที่ได้สิทธิประโยชน์ในเขตผังเมืองรวม กรุงเทพมหานคร และปริมณฑล

แผนที่แสดงเขตของผังเมืองรวม



- เส้นเขต**
- เขตผังเมืองรวม
  - เขตเมือง
  - เขตเมืองเก่า
  - เขตเมืองใหม่
  - เขตเมืองพิเศษ
  - เขตเมืองอุตสาหกรรม
  - เขตเมืองเกษตรกรรม
  - เขตเมืองอนุรักษ์
  - เขตเมืองท่องเที่ยว
  - เขตเมืองอุตสาหกรรม
  - เขตเมืองเกษตรกรรม
  - เขตเมืองอนุรักษ์
  - เขตเมืองท่องเที่ยว

ผังเมืองรวมกรุงเทพมหานคร  
 1. เขตเมืองเก่า  
 2. เขตเมืองใหม่  
 3. เขตเมืองพิเศษ  
 4. เขตเมืองอุตสาหกรรม  
 5. เขตเมืองเกษตรกรรม  
 6. เขตเมืองอนุรักษ์  
 7. เขตเมืองท่องเที่ยว

ผังเมืองรวมกรุงเทพมหานคร  
 1. เขตเมืองเก่า  
 2. เขตเมืองใหม่  
 3. เขตเมืองพิเศษ  
 4. เขตเมืองอุตสาหกรรม  
 5. เขตเมืองเกษตรกรรม  
 6. เขตเมืองอนุรักษ์  
 7. เขตเมืองท่องเที่ยว

ข้อมูลผังเมืองรวมกรุงเทพมหานคร  
 1. เขตเมืองเก่า  
 2. เขตเมืองใหม่  
 3. เขตเมืองพิเศษ  
 4. เขตเมืองอุตสาหกรรม  
 5. เขตเมืองเกษตรกรรม  
 6. เขตเมืองอนุรักษ์  
 7. เขตเมืองท่องเที่ยว