



ด่วนที่สุด

ที่ อบ ๐๐๑๙/๒๕๖๓

ศาลากลางจังหวัดอุบลราชธานี

ถนนแจ้งสนิท อบ ๓๔๐๐๐

๓๗ พฤษภาคม ๒๕๖๘

เรื่อง การวางและจัดทำผังเมืองรวมชุมชนชายแดนบ้านด่านเก่า จังหวัดอุบลราชธานี

เรียน นายอำเภอโขงเจียม

สิ่งที่ส่งมาด้วย ๑. คำบรรยายเขตผังเมืองรวมชุมชน (๑)	จำนวน ๑ ฉบับ
๒. แผนที่แสดงเขตของผังเมืองรวม (๒)	จำนวน ๑ ฉบับ
๓. แผนที่แสดงเขตของผังเมืองรวม (๓)	จำนวน ๑ ฉบับ

ด้วยกรมการพัฒนาชุมชน ได้รับแจ้งจากกรมโยธาธิการและผังเมือง ให้หน่วยงานที่มีที่ดิน ถนน กฎหมาย หรือระเบียบ รวมทั้งโครงการก่อสร้างอาคารต่างๆ ในบริเวณพื้นที่ที่จะวางและจัดทำผังเมืองรวมเมือง/ชุมชน ประจำปีงบประมาณ พ.ศ.๒๕๖๘ ที่ได้ลงนามอนุญาต/อนุมัติแล้ว และมอบหมายให้จังหวัดดำเนินการตรวจสอบว่า มีที่ดิน ถนน กฎหมาย หรือระเบียบ รวมทั้งโครงการก่อสร้างต่างๆ ในบริเวณพื้นที่ที่จะวางและจัดทำผังเมืองรวมชุมชนชายแดนบ้านด่านเก่า หรือไม่

ในการนี้ จังหวัดอุบลราชธานี จึงขอแจ้งให้อำเภอฯ มอบหมายสำนักงานพัฒนาชุมชนอำเภอ ดำเนินการตรวจสอบข้อมูลดังกล่าวฯ และรายงานผลการตรวจสอบให้สำนักงานพัฒนาชุมชนจังหวัดอุบลราชธานี ภายในวันที่ ๑๓ พฤษภาคม ๒๕๖๘ เพื่อจักได้รายงานให้กรมการพัฒนาชุมชนทราบต่อไป

จึงเรียนมาเพื่อพิจารณา

ขอแสดงความนับถือ

ว่าที่ร้อยตรี

(กรกฎ ประเสริฐวงศ์)

รองผู้ว่าราชการจังหวัด ปฏิบัติราชการแทน

ผู้ว่าราชการจังหวัดอุบลราชธานี

สำนักงานพัฒนาชุมชนจังหวัดอุบลราชธานี

กลุ่มงานประสานและสนับสนุนการบริหารงานพัฒนาชุมชน

โทร. ๐ ๔๕๓๔ ๔๖๒๘

เศรษฐกิจฐานรากมั่นคง ชุมชนเข้มแข็งอย่างยั่งยืน
ด้วยหลักปรัชญาของเศรษฐกิจพอเพียง



Change for Good

กรมการพัฒนาชุมชน กระทรวงมหาดไทย

<input type="checkbox"/> ธุรการ	<input type="checkbox"/> ส่งเสริม
<input type="checkbox"/> การเงิน	<input type="checkbox"/> ยุทธศาสตร์
<input checked="" type="checkbox"/> พัสดุ	<input checked="" type="checkbox"/> สารสนเทศ

ที่ มท ๐๔๖๓.๕/ว ๑๓ ๒๕



สำนักงานพัฒนาชุมชนจังหวัดชลบุรี
 เลขที่ ๓๓๗
 วันที่ ๒๕ มี.ค. ๒๕๖๘
 เวลา

กรมการพัฒนาชุมชน

ศูนย์ราชการเฉลิมพระเกียรติ ๘๐ พรรษา
 ๕ ธันวาคม ๒๕๕๐ อาคารรัฐประศาสนภักดี
 ถนนแจ้งวัฒนะ เขตหลักสี่ กทม. ๑๐๒๑๐

๒๕ มีนาคม ๒๕๖๘

เรื่อง การวางและจัดทำผังเมืองรวมเมือง/ชุมชน ประจำปีงบประมาณ พ.ศ. ๒๕๖๘

เรียน ผู้ว่าราชการจังหวัด

สิ่งที่ส่งมาด้วย สำเนาหนังสือกรมโยธาธิการและผังเมือง ที่ มท ๐๗๑๔.๓/ว ๔๒๕๑ ลงวันที่ ๔ มีนาคม ๒๕๖๘ จำนวน ๑ ชุด

ด้วยกรมโยธาธิการและผังเมือง ขอความอนุเคราะห์ให้หน่วยงานที่มีที่ดิน ถนน กฎหมาย หรือระเบียบ รวมทั้งโครงการก่อสร้างอาคารต่าง ๆ ในบริเวณพื้นที่ที่จะวางและจัดทำผังเมืองรวมเมือง/ชุมชน ประจำปีงบประมาณ พ.ศ. ๒๕๖๘ จำนวน ๑๖ ผัง ที่ได้ลงนามอนุญาต/อนุมัติแล้ว แจ้งรายละเอียดพร้อมส่งสำเนาเอกสารที่เกี่ยวข้องให้กรมโยธาธิการและผังเมืองทราบ เพื่อกรมโยธาธิการและผังเมืองจะได้นำข้อมูลมาใช้ประกอบการวางผังเมืองรวมต่อไป

ในการนี้ กรมการพัฒนาชุมชน ขอให้จังหวัดมอบหมายสำนักงานพัฒนาชุมชนจังหวัด ดำเนินการตรวจสอบการวางและจัดทำผังเมืองรวมเมือง/ชุมชน ประจำปีงบประมาณ พ.ศ. ๒๕๖๘ และรายงานรายละเอียดพร้อมส่งสำเนาเอกสารที่เกี่ยวข้องให้กองคลัง กรมการพัฒนาชุมชน ภายในวันที่ ๑๕ พฤษภาคม ๒๕๖๘ เพื่อจักได้รวบรวมรายงานให้กรมโยธาธิการและผังเมืองทราบต่อไป โดยสามารถดาวน์โหลดข้อมูลได้ที่ URL : <https://tinyurl.com/298o875v> หรือดาวน์โหลดข้อมูลตาม QR Code Username : CDD68010959 Password : G6jidxg7 รายละเอียดปรากฏตามสิ่งที่ส่งมาด้วย

จึงเรียนมาเพื่อโปรดพิจารณา

ขอแสดงความนับถือ

(นายสามารถ สุวรรณณี)

รองอธิบดีกรมการพัฒนาชุมชน

อธิบดีกรมการพัฒนาชุมชน

กองคลัง
 กลุ่มงานพัสดุ
 โทร.๐ ๒๑๔๑ ๖๓๔๐
 โทรสาร.๐ ๒๑๔๓ ๘๙๒๗
 ไปรษณีย์อิเล็กทรอนิกส์ saraban@cdd.mail.go.th

ทราบ เว้น ถือปฏิบัติ

มอบหมาย

ก. ส่งเสริมฯ ก. ยุทธศาสตร์

ก. สารสนเทศฯ ก. ประสานฯ

อื่นๆ..... ดำเนินการ

ลงนามแล้ว

พัฒนาชุมชนจังหวัดชลบุรี
 ๒๕ มีนาคม ๒๕๖๘

เศรษฐกิจฐานรากมั่นคง ชุมชนเข้มแข็งอย่างยั่งยืน
 ด้วยหลักปรัชญาของเศรษฐกิจพอเพียง



Change for Good

กรมการพัฒนาชุมชน กระทรวงมหาดไทย



ที่ มท ๐๗๑๔.๓/ว ๔๒๕๑

กรมโยธาธิการและผังเมือง
๒๑๘/๑ ถนนพระรามที่ ๖
เขตพญาไท กทม. ๑๐๔๐๐

๔ มีนาคม ๒๕๖๘

เรียน อธิบดีกรมการพัฒนาชุมชน

สิ่งที่ส่งมาด้วย ๑. คำบรรยายแนวเขตผังเมืองรวมเมือง/ชุมชน ประจำปีงบประมาณ พ.ศ. ๒๕๖๘ จำนวน ๑๖ ผัง
๒. แผนที่แสดงเขตของผังเมืองรวมเมือง/ชุมชน ประจำปีงบประมาณ พ.ศ. ๒๕๖๘ ขนาด A๓ จำนวน ๑๖
๓. แผนที่แสดงเขตของผังเมืองรวมเมือง/ชุมชน ประจำปีงบประมาณ พ.ศ. ๒๕๖๘ บนแผนที่ของกรมแผนที่ทหาร ขนาด A๓ จำนวน ๑๖ ผัง
๔. รายชื่อผังเมืองรวมเมือง/ชุมชน ประจำปีงบประมาณ พ.ศ. ๒๕๖๘ พร้อม QR Code จำนวน ๑๖ ผัง
ด้วยกรมโยธาธิการและผังเมือง ได้มีการกำหนดเขตท้องที่ที่จะวางและจัดทำผังเมืองรวมเมือง/ชุมชน ประจำปีงบประมาณ พ.ศ. ๒๕๖๘ จำนวน ๑๖ ผัง เพื่อดำเนินการออกประกาศกระทรวงให้ใช้บังคับผังเมืองรวมตามพระราชบัญญัติการผังเมือง พ.ศ. ๒๕๖๒

เรียนระเบียบ รวมทั้งโครงการก่อสร้างอาคารต่าง ๆ ในบริเวณพื้นที่ที่จะวางและจัดทำผังเมืองรวมเมือง/ชุมชน ประจำปีงบประมาณ พ.ศ. ๒๕๖๘ จำนวน ๑๖ ผัง ที่ได้ลงนามอนุญาต/อนุมัติแล้ว โปรดแจ้งรายละเอียดพร้อมส่งสำเนาเอกสารที่เกี่ยวข้องให้กรมทราบ ภายในระยะเวลา ๙๐ วัน นับตั้งแต่ได้รับหนังสือฉบับนี้ เพื่อกรมจะได้นำข้อมูลมาใช้ประกอบการวางและจัดทำผังเมืองรวมดังกล่าว โดยสามารถดาวน์โหลดข้อมูลได้ที่ URL: <https://tinyurl.com/298๐875v> หรือดาวน์โหลดข้อมูลรายผังตาม QR Code รายละเอียดปรากฏามสิ่งที่ส่งมาด้วย ทั้งนี้ หากมีความเห็นและข้อเสนอแนะประการใดเกี่ยวกับการวางผังเมืองรวมในแต่ละพื้นที่โปรดแจ้งให้กรมโยธาธิการและผังเมืองทราบด้วย

จึงเรียนมาเพื่อโปรดพิจารณา

ขอแสดงความนับถือ

ว่าที่ร้อยเอก 

(ศิริพงศ์ ครุฑกลิกานันท์)

รองอธิบดี ปฏิบัติราชการแทน

อธิบดีกรมโยธา

นักวิศวกรรมกรรมการผังเมือง ส่วนแผนที่

โทร. ๐ ๒๒๐๑ ๘๑๐๓











โทรสาร ๐ ๒๒๔๕ ๘๙๖๐







ข้อมูลสำหรับตรวจสอบผัง

Username: CDD68010959

Password: G6jidxg7

QR Code ข้อมูลเขตอุทยาน ฯ ๑๖ ผัง
สำหรับหน่วยงานที่ไม่มีเขตตามกฎหมายในความรับผิดชอบ

ลำดับ	QR Code	ลำดับ	QR Code
๑		๒	
	ผังเมืองรวมชุมชนเฉลิมพระเกียรติ จังหวัด บุรีรัมย์		ผังเมืองรวมชุมชนชายแดนเขมรราชู จังหวัด อุบลราชธานี
๓		๔	
	ผังเมืองรวมชุมชนชายแดนช่องจอม จังหวัด สุรินทร์		ผังเมืองรวมชุมชนชายแดนบ้านด่านเก่า จังหวัด อุบลราชธานี
๕		๖	
	ผังเมืองรวมชุมชนชายแดนบ้านปากแซง จังหวัด อุบลราชธานี		ผังเมืองรวมชุมชนชายแดนบ้านแม่สามแลบ จังหวัด แม่ฮ่องสอน
๗		๘	
	ผังเมืองรวมชุมชนชายแดนบ้านห้วยต้นนุ่น จังหวัด แม่ฮ่องสอน		ผังเมืองรวมชุมชนเชียงขวัญ จังหวัด ร้อยเอ็ด
๘		๑๐	
	ผังเมืองรวมชุมชนดอนจาน จังหวัด กาฬสินธุ์		ผังเมืองรวมชุมชนเทิง จังหวัด เชียงราย

๑๑			๑๒	
	<p>ผังเมืองรวมชุมชนนาเยี่ย จังหวัด อุบลราชธานี</p>			<p>ผังเมืองรวมชุมชนบ้านนา จังหวัด นครนายก</p>
๑๓			๑๔	
	<p>ผังเมืองรวมชุมชนลำดวน จังหวัด สุรินทร์</p>			<p>ผังเมืองรวมชุมชนหนองเรือ จังหวัด ขอนแก่น</p>
๑๕			๑๖	
	<p>ผังเมืองรวมชุมชนหนองสองห้อง จังหวัด ขอนแก่น</p>			<p>ผังเมืองรวมเมืองห้วยยอด จังหวัด ตรัง</p>

คำบรรยายเขต

ผังเมืองรวมชุมชนชายแดนบ้านด่านเก่า จังหวัดอุบลราชธานี

ขอบเขตผัง

ผังเมืองรวมชุมชนชายแดนบ้านด่านเก่า ครอบคลุมท้องที่วางผังบางส่วนของอำเภอโขงเจียม จำนวน ๓ ตำบล ได้แก่ ตำบลหนองแสงใหญ่ ตำบลห้วยไผ่ และตำบลโขงเจียม อำเภอโขงเจียม จังหวัดอุบลราชธานี จังหวัดอุบลราชธานี มีพื้นที่วางผังประมาณ ๑๔๙,๑๒๕ ตารางกิโลเมตร หรือประมาณ ๙๓,๒๐๓.๒ ไร่ ประกอบด้วย องค์การปกครองส่วนท้องถิ่น ๖ แห่ง ได้แก่ เทศบาลตำบลบ้านด่านโขงเจียม องค์การบริหารส่วนตำบลโขงเจียม องค์การบริหารส่วนตำบลห้วยยาง องค์การบริหารส่วนตำบลโพธิ์กลาง องค์การบริหารส่วนตำบลหนองแสงใหญ่ องค์การบริหารส่วนตำบลห้วยไผ่ โดยมีอาณาเขตติดต่อกับพื้นที่ใกล้เคียง ดังนี้

ทิศเหนือ เริ่มต้นที่จุดซึ่งเป็นเส้นแบ่งเขตปกครองระหว่างอำเภอโขงเจียมกับอำเภอศรีเมืองใหม่ ไปทางทิศตะวันออก ตามเส้นแบ่งเขตการปกครองระหว่างอำเภอโขงเจียมกับอำเภอศรีเมืองใหม่ จนบรรจบกับเส้นแบ่งเขตการปกครองระหว่างตำบลหนองแสงใหญ่กับตำบลห้วยยาง ไปทางทิศตะวันออกเฉียงใต้ ตามเส้นแบ่งเขตการปกครองระหว่างตำบลห้วยไผ่กับตำบลห้วยยาง จนบรรจบห้วยยาง

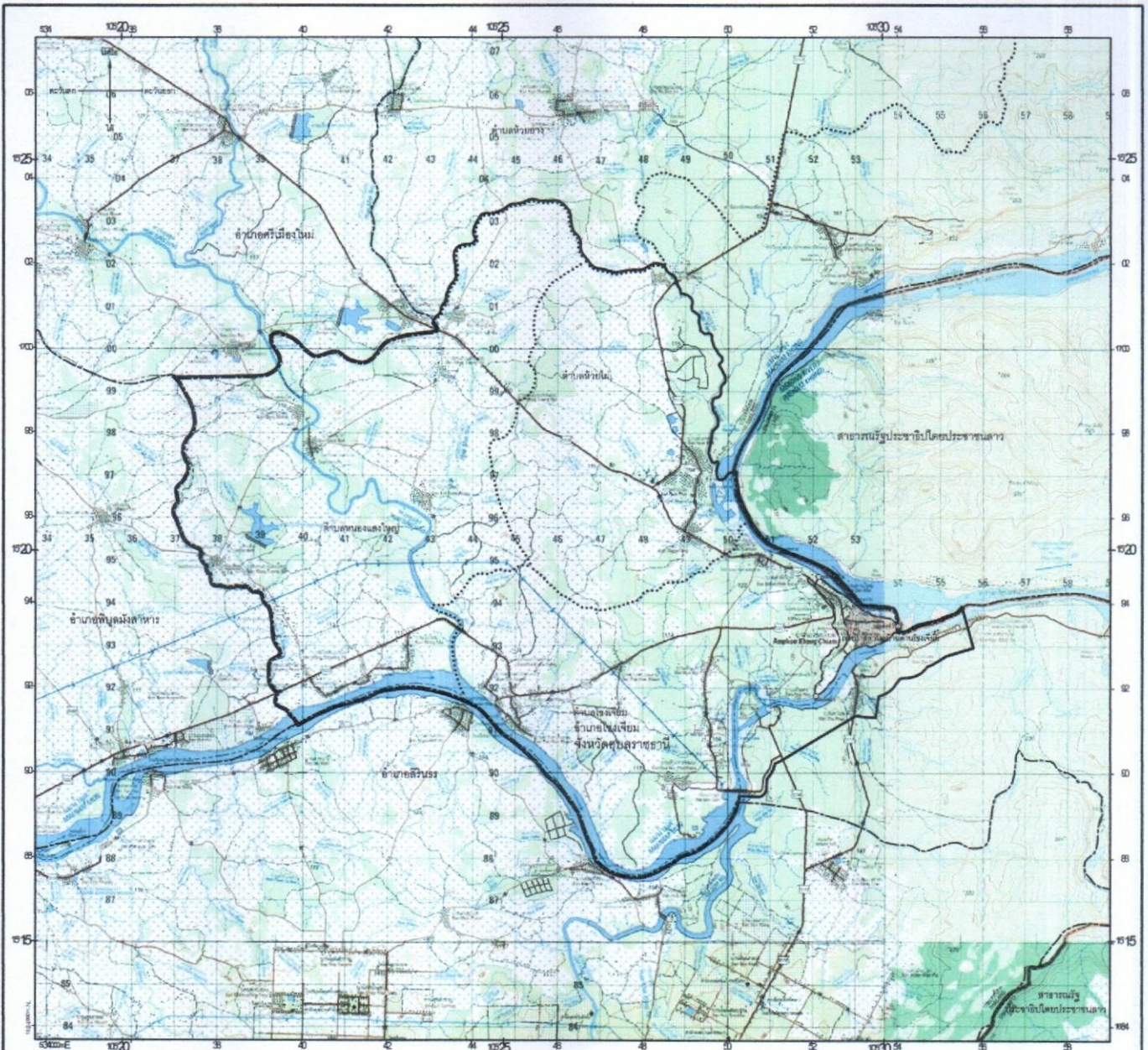
ทิศตะวันออก จดห้วยยาง ไปทางทิศตะวันออกเฉียงใต้ตามห้วยยางจนบรรจบกับเขตป่าสงวนแห่งชาติป่าภูโหล่น ไปทางทิศตะวันออกเฉียงใต้ตามเขตป่าสงวนแห่งชาติป่าภูโหล่น จนบรรจบกับเขตจังหวัดอุบลราชธานีไปทางทิศตะวันออกเฉียงใต้ ตามเขตจังหวัดอุบลราชธานี จนบรรจบกับเส้นตั้งฉากกับถนนสายบ้านท่าแพ - บ้านเวินบึก ฟากเหนือ ที่จุดซึ่งอยู่ห่างจากถนนสายบ้านท่าแพ - บ้านเวินบึก บรรจบกับทางหลวงแผ่นดินหมายเลข ๒๑๓๔ ไปทางทิศตะวันออกเฉียงเหนือตามถนนสายบ้านท่าแพ - บ้านเวินบึก เป็นระยะ ๓,๐๐๐ เมตร

ทิศใต้ จดเส้นตั้งฉากกับถนนสายบ้านท่าแพ - บ้านเวินบึกฟากเหนือ ที่จุดซึ่งอยู่ห่างจากถนนสายบ้านท่าแพ - บ้านเวินบึกบรรจบกับทางหลวงแผ่นดินหมายเลข ๒๑๓๔ ไปทางทิศตะวันออกเฉียงเหนือ ตามถนนสายบ้านท่าแพ - บ้านเวินบึก เป็นระยะ ๓,๐๐๐ เมตร จนบรรจบกับเส้นตั้งฉากกับถนนบ้านท่าแพ - บ้านเวินบึกฟากใต้ ที่จุดซึ่งอยู่ห่างจากถนนบ้านท่าแพ - บ้านเวินบึก บรรจบกับทางหลวงแผ่นดินหมายเลข ๒๑๓๔ ไปทางทิศตะวันออกเฉียงเหนือ ตามถนนสายบ้านท่าแพ - บ้านเวินบึก เป็นระยะ ๓,๐๐๐ เมตร จนบรรจบกับ เส้นขนานระยะ ๕๐๐ เมตร กับศูนย์กลางถนนสายบ้านท่าแพ - บ้านเวินบึก ไปทางทิศตะวันตกเฉียงใต้ ตามเส้นขอบระยะ ๕๐๐ เมตร กับศูนย์กลางถนนสายบ้านท่าแพ - บ้านเวินบึก ตามเส้นขอบระยะ ๕๐๐ เมตร กับศูนย์กลางทางหลวงแผ่นดินหมายเลข ๒๑๓๔ไปทางทิศใต้ ตามเส้นขอบระยะ ๕๐๐ เมตร กับศูนย์กลางทางหลวงแผ่นดินหมายเลข ๒๑๓๔ จนบรรจบกับเส้นขอบระยะ ๑,๐๐๐ เมตร กับศูนย์กลางถนนสายบ้านท่าแพ - บ้านเวินบึก ไปทางทิศตะวันตก ตามเส้นขอบระยะ ๑,๐๐๐ เมตร กับศูนย์กลางถนนสายบ้านท่าแพ - บ้านเวินบึก จนบรรจบกับทางหลวง

แผ่นดินหมายเลข ๒๑๓๔ เป็นเส้นทางไปทางทิศตะวันตกเฉียงใต้ จนบรรจบกับ
ทางหลวงแผ่นดินหมายเลข ๒๒๙๖ ที่จุดซึ่งทางหลวงแผ่นดินหมายเลข ๒๒๙๖
บรรจบกับถนนไม่ปรากฏชื่อ ไปทางทิศตะวันตกเฉียงใต้ ตามถนนไม่ปรากฏชื่อ จนบรรจบกับ
เส้นแบ่งเขตการปกครองระหว่าง อำเภอโขงเจียมกับอำเภอสรินธร ไปทางทิศตะวันตกเฉียงใต้
ตามเส้นแบ่งเขตการปกครองระหว่างอำเภอโขงเจียมกับอำเภอสรินธร จนบรรจบกับ
เส้นแบ่งเขตการปกครองระหว่างอำเภอโขงเจียมกับอำเภอพิบูลมังสาหาร

ทิศตะวันตก จกเส้นแบ่งเขตการปกครองระหว่างอำเภอโขงเจียมกับอำเภอพิบูลมังสาหาร ไปทางทิศ
ตะวันตกเฉียงเหนือ ตามเส้นแบ่งเขตการปกครองระหว่างอำเภอโขงเจียมกับอำเภอ
พิบูลมังสาหาร จนบรรจบกับเส้นแบ่งเขตการปกครองระหว่างอำเภอโขงเจียมกับ
อำเภอพิบูลมังสาหาร

แผนที่แสดงเขตของผังเมืองรวม



- เขตผังเมืองรวม**
- แบบเขตผังเมืองรวม
 - เขตจังหวัด
 - เขตอำเภอ
 - เขตตำบล
 - เขตเทศบาล

ที่ตั้งที่สาธารณะและจัดทำผังเมืองรวม
ในเขตตำบลหนองบัวใหญ่ ตำบลช้างเผือก
และตำบลโองเจ็ดหมื่น อำเภอโองเจ็ดหมื่น จังหวัดสุพรรณบุรี

ผังเมืองรวมชุมชนชายแดนบ้านด่านเก่า
จังหวัดสุพรรณบุรี