

ด่วนที่สุด

ที่ อบ ๐๐๑๙/๒๕๖๕๗



ศาลากลางจังหวัดอุบลราชธานี

ถนนแจ้งสนิท อบ ๓๔๐๐๐

๗ พฤษภาคม ๒๕๖๘

เรื่อง การวางและจัดทำผังเมืองรวมชุมชนชายแดนเขมรรัฐ จังหวัดอุบลราชธานี

เรียน นายอำเภอเขมรรัฐ

- | | | |
|------------------|------------------------------------|--------------|
| สิ่งที่ส่งมาด้วย | ๑. คำบรรยายเขตผังเมืองรวมชุมชน (๑) | จำนวน ๑ ฉบับ |
| | ๒. แผนที่แสดงเขตของผังเมืองรวม (๒) | จำนวน ๑ ฉบับ |
| | ๓. แผนที่แสดงเขตของผังเมืองรวม (๓) | จำนวน ๑ ฉบับ |

ด้วยกรมการพัฒนาชุมชน ได้รับแจ้งจากกรมโยธาธิการและผังเมือง ให้หน่วยงานที่มีที่ดิน ถนน กฎหมาย หรือระเบียบ รวมทั้งโครงการก่อสร้างอาคารต่างๆ ในบริเวณพื้นที่ที่จะวางและจัดทำผังเมืองรวมเมือง/ชุมชน ประจำปีงบประมาณ พ.ศ.๒๕๖๘ ที่ได้ลงนามอนุญาต/อนุมัติแล้ว และมอบหมายให้จังหวัดดำเนินการตรวจสอบว่า มีที่ดิน ถนน กฎหมาย หรือระเบียบ รวมทั้งโครงการก่อสร้างต่างๆ ในบริเวณพื้นที่ที่จะวางและจัดทำผังเมืองรวมชุมชนชายแดนเขมรรัฐ หรือไม่

ในการนี้ จังหวัดอุบลราชธานี จึงขอให้อำเภอฯ มอบหมายให้สำนักงานพัฒนาชุมชนอำเภอฯ ดำเนินการตรวจสอบข้อมูลดังกล่าวฯ และรายงานผลการตรวจสอบให้สำนักงานพัฒนาชุมชนจังหวัดอุบลราชธานี ภายในวันที่ ๑๓ พฤษภาคม ๒๕๖๘ เพื่อจักได้รายงานให้กรมการพัฒนาชุมชนทราบต่อไป

จึงเรียนมาเพื่อพิจารณาดำเนินการ

ขอแสดงความนับถือ

ว่าที่ร้อยตรี

(กรกฎ ประเสริฐวงศ์)

รองผู้ว่าราชการจังหวัด ปฏิบัติราชการแทน

ผู้ว่าราชการจังหวัดอุบลราชธานี

สำนักงานพัฒนาชุมชนจังหวัด

กลุ่มงานประสานและสนับสนุนการบริหารงานพัฒนาชุมชน

โทร. ๐ ๔๕๓๔ ๔๖๒๘

เศรษฐกิจฐานรากมั่นคง ชุมชนเข้มแข็งอย่างยั่งยืน
ด้วยหลักปรัชญาของเศรษฐกิจพอเพียง



Change for Good

กรมการพัฒนาชุมชน กระทรวงมหาดไทย

<input type="checkbox"/> ธุรการ	<input type="checkbox"/> ส่งเสริม
<input type="checkbox"/> การเงิน	<input type="checkbox"/> ยุทธศาสตร์
<input checked="" type="checkbox"/> พัสดุ	<input checked="" type="checkbox"/> สารสนเทศ

ที่ มท ๐๕๒๓.๕/ว ๑๓ ๒๕๖



สำนักงานพัฒนาชุมชนจังหวัดอุบลราชธานี
 เลขที่ ๓๓๖
 วันที่ ๒๕ มี.ค. ๒๕๖๘
 เวลา

กรมการพัฒนาชุมชน

ศูนย์ราชการเฉลิมพระเกียรติ ๘๐ พรรษา
 ๕ ธันวาคม ๒๕๕๐ อาคารรัฐประศาสนภักดี
 ถนนแจ้งวัฒนะ เขตหลักสี่ กทม. ๑๐๒๑๐

๒๕ มีนาคม ๒๕๖๘

เรื่อง การวางและจัดทำผังเมืองรวมเมือง/ชุมชน ประจำปีงบประมาณ พ.ศ. ๒๕๖๘

เรียน ผู้ว่าราชการจังหวัด

สิ่งที่ส่งมาด้วย สำเนาหนังสือกรมโยธาธิการและผังเมือง ที่ มท ๐๗๑๔.๓/ว ๔๒๕๑ ลงวันที่ ๕ มีนาคม ๒๕๖๘ จำนวน ๑ ชุด

ด้วยกรมโยธาธิการและผังเมือง ขอความอนุเคราะห์ให้หน่วยงานที่มีที่ดิน ถนน กฎหมาย หรือระเบียบ รวมทั้งโครงการก่อสร้างอาคารต่าง ๆ ในบริเวณพื้นที่ที่จะวางและจัดทำผังเมืองรวมเมือง/ชุมชน ประจำปีงบประมาณ พ.ศ. ๒๕๖๘ จำนวน ๑๖ ผัง ที่ได้ลงนามอนุญาต/อนุมัติแล้ว แจ้งรายละเอียดพร้อมส่งสำเนาเอกสารที่เกี่ยวข้องให้กรมโยธาธิการและผังเมืองทราบ เพื่อกรมโยธาธิการและผังเมืองจะได้นำข้อมูลมาใช้ประกอบการวางผังเมืองรวมต่อไป

ในการนี้ กรมการพัฒนาชุมชน ขอให้จังหวัดมอบหมายสำนักงานพัฒนาชุมชนจังหวัด ดำเนินการตรวจสอบการวางและจัดทำผังเมืองรวมเมือง/ชุมชน ประจำปีงบประมาณ พ.ศ. ๒๕๖๘ และรายงานรายละเอียดพร้อมส่งสำเนาเอกสารที่เกี่ยวข้องให้กองคลัง กรมการพัฒนาชุมชน ภายในวันที่ ๑๕ พฤษภาคม ๒๕๖๘ เพื่อจักได้รวบรวมรายงานให้กรมโยธาธิการและผังเมืองทราบต่อไป โดยสามารถดาวน์โหลดข้อมูลได้ที่ URL : <https://tinyurl.com/298o875v> หรือดาวน์โหลดข้อมูลตาม QR Code Username : CDD68010959 Password : G6jidxg7 รายละเอียดปรากฏตามสิ่งที่ส่งมาด้วย

จึงเรียนมาเพื่อโปรดพิจารณา

ขอแสดงความนับถือ

(นายสามารถ สุวรรณณี)

รองอธิบดีกรมการพัฒนาชุมชน
 อธิบดีกรมการพัฒนาชุมชน

กองคลัง
 กลุ่มงานพัสดุ
 โทร.๐ ๒๑๔๑ ๖๓๔๐
 โทรสาร.๐ ๒๑๔๓ ๘๙๒๗
 ไปรษณีย์อิเล็กทรอนิกส์ saraban@cdd.mail.go.th

ทราบ เที่ยง ถือปฏิบัติ
 มอบหมาย
 ก.ส่งเสริมฯ ก.ยุทธศาสตร์
 ก.สารสนเทศฯ ก.ประสานฯ
 อื่นๆ..... ดำเนินการ
 ลงนามแล้ว

พัฒนาการจังหวัดอุบลราชธานี
 วันที่ ๒๕ มี.ค. ๒๕๖๘





ที่ มท ๐๗/๑๔.๓/ว ๔๒๕๑

กรมโยธาธิการและผังเมือง
๒๑๘/๑ ถนนพระรามที่ ๖
เขตพญาไท กทม. ๑๐๔๐๐

๔ มีนาคม ๒๕๖๘

เรียน อธิบดีกรมการพัฒนาชุมชน

สิ่งที่ส่งมาด้วย ๑. คำบรรยายแนวเขตผังเมืองรวมเมือง/ชุมชน ประจำปีงบประมาณ พ.ศ. ๒๕๖๘ จำนวน ๑๖ ผัง
๒. แผนที่แสดงเขตของผังเมืองรวมเมือง/ชุมชน ประจำปีงบประมาณ พ.ศ. ๒๕๖๘ ขนาด A๓ จำนวน ๑๖
๓. แผนที่แสดงเขตของผังเมืองรวมเมือง/ชุมชน ประจำปีงบประมาณ พ.ศ. ๒๕๖๘ บนแผนที่ของกรมแผนที่ทหาร ขนาด A๓ จำนวน ๑๖ ผัง
๔. รายชื่อผังเมืองรวมเมือง/ชุมชน ประจำปีงบประมาณ พ.ศ. ๒๕๖๘ พร้อม QR Code จำนวน ๑๖ ผัง
ด้วยกรมโยธาธิการและผังเมือง ได้มีการกำหนดเขตท้องที่ที่จะวางและจัดทำผังเมืองรวมเมือง/ชุมชน ประจำปีงบประมาณ พ.ศ. ๒๕๖๘ จำนวน ๑๖ ผัง เพื่อดำเนินการออกประกาศกระทรวงให้ใช้บังคับผังเมืองรวมพระราชบัญญัติการผังเมือง พ.ศ. ๒๕๖๒

เรียนระเบียบ รวมทั้งโครงการก่อสร้างอาคารต่าง ๆ ในบริเวณพื้นที่ที่จะวางและจัดทำผังเมืองรวมเมือง/ชุมชน ประจำปีงบประมาณ พ.ศ. ๒๕๖๘ จำนวน ๑๖ ผัง ที่ได้ลงนามอนุญาต/อนุมัติแล้ว โปรดแจ้งรายละเอียดพร้อมส่งสำเนาเอกสารที่เกี่ยวข้องให้กรมทราบ ภายในระยะเวลา ๙๐ วัน นับตั้งแต่ได้รับหนังสือฉบับนี้ เพื่อกรมจะได้นำข้อมูลมาใช้ประกอบการวางและจัดทำผังเมืองรวมดังกล่าว โดยสามารถดาวน์โหลดข้อมูลได้ที่ URL: <https://tinyurl.com/298o875v> หรือดาวน์โหลดข้อมูลรายผังตาม QR Code รายละเอียดปรากฏามสิ่งที่ส่งมาด้วย ทั้งนี้ หากมีความเห็นและข้อเสนอแนะประการใดเกี่ยวกับการวางผังเมืองรวมในแต่ละพื้นที่โปรดแจ้งให้กรมโยธาธิการและผังเมืองทราบด้วย

จึงเรียนมาเพื่อโปรดพิจารณา

ขอแสดงความนับถือ

ว่าที่ร้อยเอก

(ศิริพงศ์ ครุฑติกานันท์)

รองอธิบดี ปฏิบัติราชการแทน

อธิบดีกรมโยธา

นักวิศวกรรมกรรมการผังเมือง ส่วนแผนที่

ทร. ๐ ๒๒๐๑ ๘๑๐๓











ทรสาร ๐ ๒๒๔๕ ๘๙๖๐







ข้อมูลสำหรับตรวจสอบผัง

Username: CDD68010959

Password: G6jidxg7

QR Code ข้อมูลเขตอุทยาน ฯ ๑๖ ผัง
สำหรับหน่วยงานที่ไม่มีเขตตามกฎหมายในความรับผิดชอบ

ลำดับ	QR Code	ลำดับ	QR Code
๑		๒	
	ผังเมืองรวมชุมชนเฉลิมพระเกียรติ จังหวัด บุรีรัมย์		ผังเมืองรวมชุมชนชายแดนเขมรราชู จังหวัด อุบลราชธานี
๓		๔	
	ผังเมืองรวมชุมชนชายแดนช่องจอม จังหวัด สุรินทร์		ผังเมืองรวมชุมชนชายแดนบ้านด่านเก่า จังหวัด อุบลราชธานี
๕		๖	
	ผังเมืองรวมชุมชนชายแดนบ้านปากแฉง จังหวัด อุบลราชธานี		ผังเมืองรวมชุมชนชายแดนบ้านแม่สามแลบ จังหวัด แม่ฮ่องสอน
๗		๘	
	ผังเมืองรวมชุมชนชายแดนบ้านห้วยต้นนุ่น จังหวัด แม่ฮ่องสอน		ผังเมืองรวมชุมชนเชียงขวัญ จังหวัด ร้อยเอ็ด
๘		๙	
	ผังเมืองรวมชุมชนดอนจาน จังหวัด กาฬสินธุ์		ผังเมืองรวมชุมชนเทิง จังหวัด เชียงราย

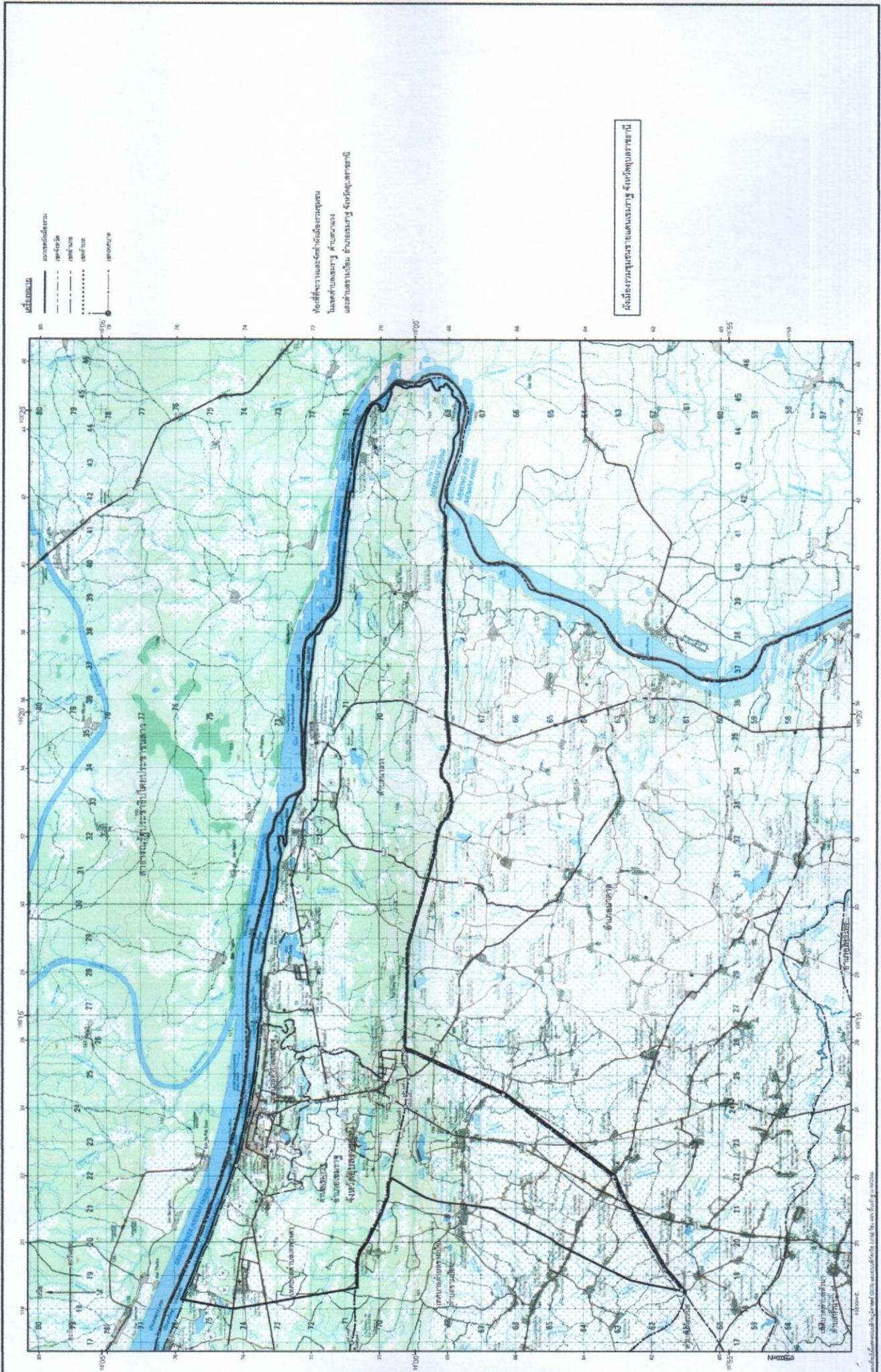
๑๑			๑๒	
	<p>ผังเมืองรวมชุมชนนาเหี้ย จังหวัด อุบลราชธานี</p>			<p>ผังเมืองรวมชุมชนบ้านนา จังหวัด นครนายก</p>
๑๓			๑๔	
	<p>ผังเมืองรวมชุมชนลำดวน จังหวัด สุรินทร์</p>			<p>ผังเมืองรวมชุมชนหนองเรือ จังหวัด ขอนแก่น</p>
๑๕			๑๖	
	<p>ผังเมืองรวมชุมชนหนองสองห้อง จังหวัด ขอนแก่น</p>			<p>ผังเมืองรวมเมืองห้วยยอด จังหวัด ตรัง</p>

คำบรรยายเขต
ผังเมืองรวมชุมชนชายแดนเขมรราชู จังหวัดอุบลราชธานี

ขอบเขตผัง

ผังเมืองรวมชุมชนชายแดนเขมรราชู จังหวัดอุบลราชธานี ครอบคลุมท้องที่ ๓ ตำบล ได้แก่ ตำบลเขมรราชู ตำบลนาแวง และตำบลขามป้อม อำเภอเขมรราชูจังหวัดอุบลราชธานี มีพื้นที่วางผังประมาณ ๑๓๓.๗๑ ตารางกิโลเมตร หรือประมาณ ๘๓,๕๖๘.๗๑ไร่ ประกอบด้วย องค์การปกครองส่วนท้องถิ่น ๑๐ แห่ง ได้แก่ เทศบาลตำบลเขมรราชู เทศบาลตำบลเทพวงศา เทศบาลตำบลขามป้อม เทศบาลตำบลหนองผือ เทศบาลตำบลหัวนา เทศบาลตำบลหนองนกทา องค์การบริหารส่วนตำบลเจียด องค์การบริหารส่วนตำบลนาแวง องค์การบริหารส่วนตำบลแก้งเหนือ องค์การบริหารส่วนตำบลหนองสิม โดยมีอาณาเขตติดต่อกับพื้นที่ใกล้เคียง ดังนี้

ทิศเหนือ	เริ่มต้นที่จุดซึ่งเป็นเส้นเขตจังหวัดอุบลราชธานี ไปทางทิศตะวันออกตามเขตจังหวัดอุบลราชธานี
ทิศตะวันออก	จดเขตจังหวัดอุบลราชธานี ไปทางทิศใต้ตามเขตจังหวัดอุบลราชธานี จนบรรจบกับเส้นแบ่งเขตการปกครองระหว่างอำเภอเขมรราชูกับอำเภอนาตาล
ทิศใต้	จดเส้นแบ่งเขตการปกครองระหว่างอำเภอเขมรราชูกับอำเภอนาตาล ไปทางทิศตะวันตกตามเส้นแบ่งเขตการปกครองระหว่างอำเภอเขมรราชูกับอำเภอนาตาล จนบรรจบกับเส้นขนานระยะ ๒,๐๐๐ เมตร กับศูนย์กลางทางหลวงแผ่นดินหมายเลข ๒๐๕๐
ทิศตะวันตก	จดเส้นขนานระยะ ๒,๐๐๐ เมตร กับศูนย์กลางทางหลวงแผ่นดินหมายเลข ๒๐๕๐ ไปทางทิศตะวันออกเฉียงเหนือ ตามเส้นขนานระยะ ๒,๐๐๐ เมตร กับศูนย์กลางทางหลวงแผ่นดินหมายเลข ๒๐๕๐ จนบรรจบกับเส้นแบ่งเขตการปกครองระหว่างตำบลเขมรราชูกับตำบลขามป้อม ไปทางทิศตะวันตกเฉียงเหนือตามเส้นแบ่งเขตการปกครองระหว่างตำบลเขมรราชูกับตำบลขามป้อม จนบรรจบกับเส้นตั้งฉากกับทางหลวงแผ่นดินหมายเลข ๒๒๔๒ ที่จุดซึ่งอยู่ห่างจากทางหลวงแผ่นดินหมายเลข ๒๒๔๒ บรรจบกับทางหลวงแผ่นดินหมายเลข ๒๐๒ ไปทางทิศตะวันตกเฉียงเหนือตามทางหลวงแผ่นดินหมายเลข ๒๒๔๒ เป็นระยะ ๒,๔๓๐ เมตร เป็นเส้นตั้งฉากกับทางหลวงแผ่นดิน หมายเลข ๒๒๔๒ ที่จุดซึ่งอยู่ห่างจากทางหลวงแผ่นดินหมายเลข ๒๐๒ ไปทางทิศตะวันตกเฉียงเหนือตามทางหลวงแผ่นดินหมายเลข ๒๒๔๒ เป็นระยะ ๒,๔๓๐ เมตร จนบรรจบกับเขตจังหวัดอุบลราชธานี



- สัญลักษณ์**
- ถนน
 - แม่น้ำ
 - ลำน้ำ
 - คลอง
 - เขตเทศบาล
 - เขตเมือง

พื้นที่ที่ปรากฏและจัดเป็นเขตชุมชน
ในผังเมืองด้วย 3 ตามเขต
และส่วนตำบล, อำเภอเมือง จังหวัดสุพรรณบุรี

ผังเมืองรวมเขตเทศบาลเมือง จังหวัดสุพรรณบุรี

แผนที่แสดงเขตของผังเมือง 47731