



ที่ อบ ๐๐๑๘/ว ๕๘ ๗๖

ศาลากลางจังหวัดอุบลราชธานี
ถนนแจ้งสนิท อบ ๓๔๐๐๐

๓๐ พฤศจิกายน ๒๕๖๔

เรื่อง การดำเนินการบันทึกค่าพิกัดตำแหน่งที่ตั้งของหมู่บ้าน Online Real-Time

เรียน นายอำเภอ ทุกอำเภอ

สิ่งที่ส่งมาด้วย ๑. คู่มือการใช้งานโปรแกรมบันทึกค่าพิกัดระบุตำแหน่งที่ตั้งของหมู่บ้าน จำนวน ๑ ฉบับ
๒. ช่องทางการให้บริการบันทึกค่าพิกัดตำแหน่งที่ตั้งของหมู่บ้าน Online จำนวน ๑ ฉบับ
๓. ทะเบียนจำนวนเป้าหมาย จำนวน ๑ ชุด

จังหวัดอุบลราชธานี ได้รับการประสานจากกรมการพัฒนาชุมชน ในการดำเนินงานโครงการจัดหาโปรแกรมระบบการวิเคราะห์และจัดการข้อมูลเพื่อการพัฒนาชุมชนและได้จัดทำซอฟต์แวร์ระบบวิเคราะห์และจัดการข้อมูลเพื่อการพัฒนาชุมชน สำหรับบริการจัดการข้อมูลสารสนเทศในรูปแบบออนไลน์ (Real-Time Processing) สนับสนุนการทำงานเชิงพื้นที่ (Geographic Information System : GIS) ที่มีประสิทธิภาพ และมีความปลอดภัย สามารถออกแบบตามความต้องการของผู้ใช้ รองรับเทคโนโลยีสมัยใหม่สามารถเข้าถึงข้อมูลผ่านอุปกรณ์ เช่น คอมพิวเตอร์ PC, Notebook, Tablet และ Smart Phone เชื่อมโยงฐานข้อมูลกับหน่วยงานภาครัฐ ซึ่งในปัจจุบันฐานข้อมูลตำแหน่งที่ตั้งของหมู่บ้านอาจมีการเปลี่ยนแปลงไปทำให้ฐานข้อมูลค่าพิกัดระบุตำแหน่งที่ตั้งของหมู่บ้านไม่เป็นปัจจุบัน

ดังนั้น เพื่อให้การดำเนินโครงการจัดหาโปรแกรมระบบการวิเคราะห์และจัดการข้อมูลเพื่อการพัฒนาชุมชนและได้จัดทำซอฟต์แวร์ระบบวิเคราะห์และจัดการข้อมูลเพื่อการพัฒนาชุมชนสำหรับบริการจัดการข้อมูลสารสนเทศในรูปแบบออนไลน์ (Real-Time Processing) สนับสนุนการทำงานเชิงพื้นที่ (Geographic Information System : GIS) บรรลุตามวัตถุประสงค์ และเป้าหมายที่กำหนดไว้จังหวัดจึงขอให้ท่านมอบหมายสำนักงานพัฒนาชุมชนอำเภอ แจ้งเจ้าหน้าที่พัฒนาชุมชนทุกคนดำเนินการศึกษาและทำความเข้าใจคู่มือการใช้งานโปรแกรมบันทึกค่าพิกัดระบุตำแหน่งที่ตั้งของหมู่บ้าน (สิ่งที่ส่งมาด้วย ๑) และดำเนินการบันทึกค่าพิกัดระบุตำแหน่งที่ตั้งของหมู่บ้านในพื้นที่ที่รับผิดชอบให้ครบถ้วนถูกต้อง ผ่านช่องทางการให้บริการบันทึกค่าพิกัดตำแหน่งที่ตั้งของหมู่บ้าน (สิ่งที่ส่งมาด้วย ๒) ทั้งนี้ให้แล้วเสร็จภายในวันจันทร์ที่ ๒๐ ธันวาคม ๒๕๖๔

จึงเรียนมาเพื่อพิจารณาดำเนินการ

ขอแสดงความนับถือ

(นายสมเพชร สร้อยสระคู)

รองผู้ว่าราชการจังหวัด ปฏิบัติราชการแทน
ผู้ว่าราชการจังหวัดอุบลราชธานี

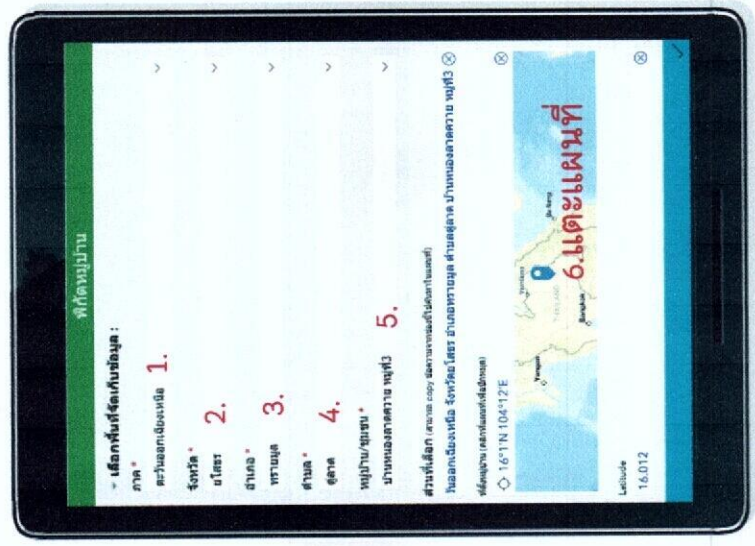
สำนักงานพัฒนาชุมชนจังหวัด
กลุ่มงานสารสนเทศเพื่อการพัฒนาชุมชน
โทร ๐-๔๕๓๔-๔๖๒๘
อีเมล : cddubon2563@gmail.com

คู่มือการใช้งานโปรแกรมบันทึกค่าพีคตำแหน่งที่ตั้งของหมู่บ้าน

1.

ใส่ข้อมูลตามพื้นที่

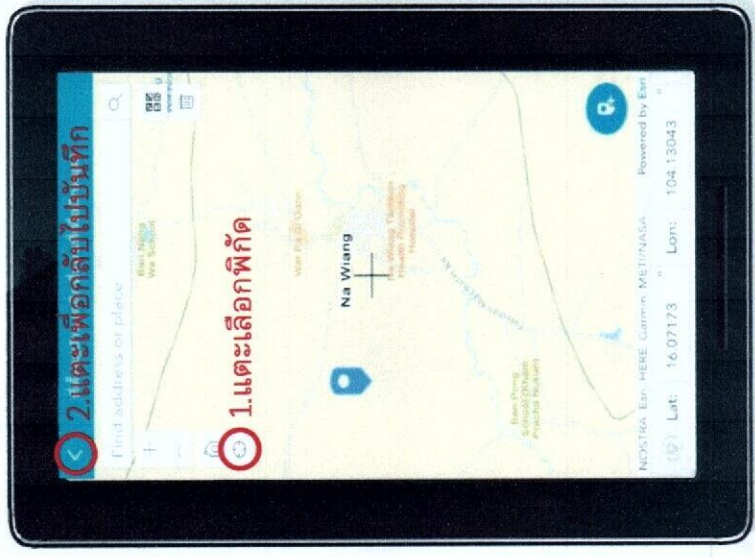
ภาค, จังหวัด, อำเภอ, ตำบล, หมู่บ้าน



2.

เลือกพิกัดแผนที่

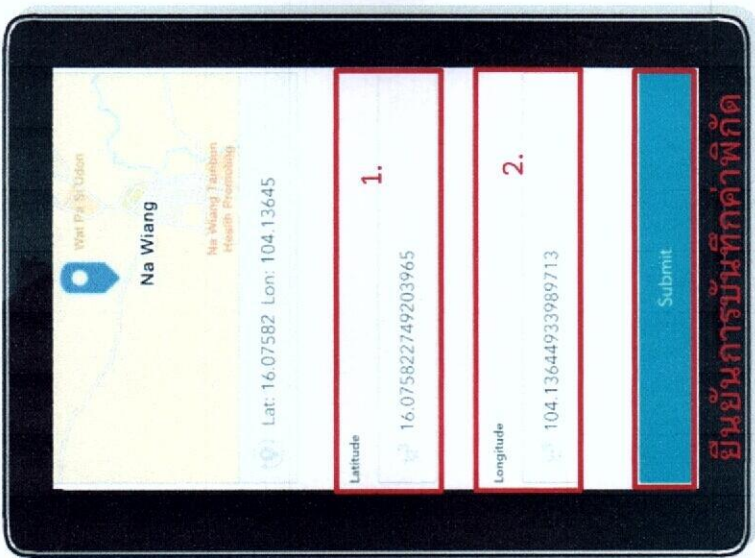
โปรแกรมจะแสดงตำแหน่งที่อยู่



3.

แสดงค่า/บันทึกพิกัด

โปรแกรมแสดง (ละติจูด ลองจิจูด)



หมายเหตุ : ๑. หากมีข้อสงสัยสามารถสอบถามเพิ่มเติมได้ที่ นายเสนาะ แสงมณี ตำแหน่งนักวิชาการพัฒนาชุมชนชำนาญการ หมายเลขโทรศัพท์ ๐๘๑-๔๙๖-๒๕๐๕ ผู้ประสานงานสำหรับใช้งานระบบ ๒. สังเกตพิกัดแผนที่ โดยดูจากสถานที่สำคัญที่บ่งบอกตำแหน่งของหมู่บ้าน/ชุมชน เช่น ถนน แหล่งน้ำ หลังคาเรือน วัด โรงเรียน เป็นต้น เพื่อความถูกต้องของตำแหน่ง

ช่องทางการให้บริการบันทึกค่าพิกัดตำแหน่งที่ตั้งของหมู่บ้าน Online



สแกน QR Code เพื่อเข้าใช้งานระบบจัดเก็บพิกัดหมู่บ้าน

หมายเหตุ หากมีข้อสงสัย สามารถสอบถามเพิ่มเติมได้ที่ กลุ่มงานสารสนเทศเพื่อการพัฒนาชุมชน
หมายเลข ๐๖ ๑๔๔๙ ๒๖๙๑

เป้าหมายการจัดทำค่าพิกัดตำแหน่งที่ตั้งของหมู่บ้าน Online Real Time จังหวัดอุบลราชธานี

หมายเหตุ : ดำเนินการทุกหมู่บ้านตามจำนวนหมู่บ้านที่มีอยู่จริงในพื้นที่ จำนวน 1 พิกัดต่อ 1 หมู่บ้าน

โดยเลือกพิกัดในจุดที่เป็นศูนย์กลางการพบปะของคนในหมู่บ้าน เช่น ศาลาประชาคมหมู่บ้าน เป็นต้น

id	จังหวัด	อำเภอ	ตำบล	จำนวนหมู่บ้าน
34	อุบลราชธานี	กุดข้าวปุ้น	กาบิน	14
34	อุบลราชธานี	กุดข้าวปุ้น	แก่งเค็ง	13
34	อุบลราชธานี	กุดข้าวปุ้น	ข้าวปุ้น	15
34	อุบลราชธานี	กุดข้าวปุ้น	เทศบาลตำบล กุดข้าวปุ้น	10
34	อุบลราชธานี	กุดข้าวปุ้น	โนนสว่าง	20
34	อุบลราชธานี	กุดข้าวปุ้น	หนองหันน้ำ	13
34	อุบลราชธานี	เขมราฐ	แก้งเหนือ	10
34	อุบลราชธานี	เขมราฐ	ขามป้อม	17
34	อุบลราชธานี	เขมราฐ	เขมราฐ	22
34	อุบลราชธานี	เขมราฐ	เจียด	9
34	อุบลราชธานี	เขมราฐ	นาแวง	13
34	อุบลราชธานี	เขมราฐ	หนองนกทา	13
34	อุบลราชธานี	เขมราฐ	หนองผือ	14
34	อุบลราชธานี	เขมราฐ	หนองลิ้ม	10
34	อุบลราชธานี	เขมราฐ	ห้วยนา	15
34	อุบลราชธานี	เขื่องใน	กอก	6
34	อุบลราชธานี	เขื่องใน	ไทย	12
34	อุบลราชธานี	เขื่องใน	กลางใหญ่	11
34	อุบลราชธานี	เขื่องใน	ก่อเอ้	12
34	อุบลราชธานี	เขื่องใน	เขื่องใน	24
34	อุบลราชธานี	เขื่องใน	ค้อทอง	11
34	อุบลราชธานี	เขื่องใน	ชีทวน	11
34	อุบลราชธานี	เขื่องใน	แดงหม้อ	6
34	อุบลราชธานี	เขื่องใน	ท่าไห	13
34	อุบลราชธานี	เขื่องใน	ธาตุน้อย	10
34	อุบลราชธานี	เขื่องใน	นาคำใหญ่	8
34	อุบลราชธานี	เขื่องใน	โนนรัง	7
34	อุบลราชธานี	เขื่องใน	ยางขี้นก	10
34	อุบลราชธานี	เขื่องใน	ศรีสุข	8
34	อุบลราชธานี	เขื่องใน	สร้างถ่อ	17
34	อุบลราชธานี	เขื่องใน	สหธาตุ	7
34	อุบลราชธานี	เขื่องใน	หนองเหล่า	11
34	อุบลราชธานี	เขื่องใน	หัวดอน	11

id	จังหวัด	อำเภอ	ตำบล	จำนวนหมู่บ้าน
34	อุบลราชธานี	โขงเจียม	โขงเจียม	12
34	อุบลราชธานี	โขงเจียม	นาโพธิ์กลาง	10
34	อุบลราชธานี	โขงเจียม	หนองแสงใหญ่	9
34	อุบลราชธานี	โขงเจียม	ห้วยไผ่	10
34	อุบลราชธานี	โขงเจียม	ห้วยยาง	11
34	อุบลราชธานี	ดอนมดแดง	คำไฮใหญ่	10
34	อุบลราชธานี	ดอนมดแดง	ดอนมดแดง	14
34	อุบลราชธานี	ดอนมดแดง	ท่าเมือง	10
34	อุบลราชธานี	ดอนมดแดง	เหล่าแดง	13
34	อุบลราชธานี	เดชอุดม	กลาง	18
34	อุบลราชธานี	เดชอุดม	กุดประพาย	21
34	อุบลราชธานี	เดชอุดม	แก้ง	11
34	อุบลราชธานี	เดชอุดม	คำครั่ง	10
34	อุบลราชธานี	เดชอุดม	ตบหุ	22
34	อุบลราชธานี	เดชอุดม	ท่าโพธิ์ศรี	11
34	อุบลราชธานี	เดชอุดม	ทุ่งเท็ง	15
34	อุบลราชธานี	เดชอุดม	นากระแซง	16
34	อุบลราชธานี	เดชอุดม	นาเจริญ	11
34	อุบลราชธานี	เดชอุดม	นาสว่าง	18
34	อุบลราชธานี	เดชอุดม	โนนสมบูรณ์	9
34	อุบลราชธานี	เดชอุดม	บัวงาม	23
34	อุบลราชธานี	เดชอุดม	ป่าโมง	10
34	อุบลราชธานี	เดชอุดม	โพนงาม	13
34	อุบลราชธานี	เดชอุดม	เมืองเดช	35
34	อุบลราชธานี	เดชอุดม	สมสะอาด	13
34	อุบลราชธานี	ตระการพืชผล	แดง	9
34	อุบลราชธานี	ตระการพืชผล	กระเดียน	9
34	อุบลราชธานี	ตระการพืชผล	กุดยาลวน	7
34	อุบลราชธานี	ตระการพืชผล	กุดกร	9
34	อุบลราชธานี	ตระการพืชผล	เกษม	15
34	อุบลราชธานี	ตระการพืชผล	ขามเปี้ย	20
34	อุบลราชธานี	ตระการพืชผล	บุหลุ	8
34	อุบลราชธานี	ตระการพืชผล	คอนสาย	10
34	อุบลราชธานี	ตระการพืชผล	คำเจริญ	8
34	อุบลราชธานี	ตระการพืชผล	โคกจาน	12
34	อุบลราชธานี	ตระการพืชผล	เซเป็ด	10
34	อุบลราชธานี	ตระการพืชผล	ตระการ	9
34	อุบลราชธานี	ตระการพืชผล	ตากแดด	10

id	จังหวัด	อำเภอ	ตำบล	จำนวนหมู่บ้าน
34	อุบลราชธานี	ตระการพืชผล	ถ้ำเข้	9
34	อุบลราชธานี	ตระการพืชผล	ท่าหลวง	9
34	อุบลราชธานี	ตระการพืชผล	นาพัน	11
34	อุบลราชธานี	ตระการพืชผล	นาสะไม	13
34	อุบลราชธานี	ตระการพืชผล	โนนกง	12
34	อุบลราชธานี	ตระการพืชผล	เป้า	11
34	อุบลราชธานี	ตระการพืชผล	สะพือ	8
34	อุบลราชธานี	ตระการพืชผล	หนองเต่า	9
34	อุบลราชธานี	ตระการพืชผล	ห้วยฝ้ายพัฒนา	12
34	อุบลราชธานี	ตระการพืชผล	ไหล่ทุ่ง	12
34	อุบลราชธานี	ตาลชุม	คำหว่า	6
34	อุบลราชธานี	ตาลชุม	จิกเทิง	9
34	อุบลราชธานี	ตาลชุม	ตาลชุม	15
34	อุบลราชธานี	ตาลชุม	นาคาย	13
34	อุบลราชธานี	ตาลชุม	ลำโรง	8
34	อุบลราชธานี	ตาลชุม	หนองกง	8
34	อุบลราชธานี	ทุ่งศรีอุดม	กุดเรือ	10
34	อุบลราชธานี	ทุ่งศรีอุดม	โคกขำแระ	10
34	อุบลราชธานี	ทุ่งศรีอุดม	นาเกษม	11
34	อุบลราชธานี	ทุ่งศรีอุดม	นาหอม	11
34	อุบลราชธานี	ทุ่งศรีอุดม	หนองอัม	10
34	อุบลราชธานี	นาจะหลวย	ตูม	17
34	อุบลราชธานี	นาจะหลวย	นาจะหลวย	19
34	อุบลราชธานี	นาจะหลวย	โนนสมบูรณ์	11
34	อุบลราชธานี	นาจะหลวย	โนนสวรรค์	10
34	อุบลราชธานี	นาจะหลวย	พรสวรรค์	10
34	อุบลราชธานี	นาจะหลวย	โสภแสง	11
34	อุบลราชธานี	นาตาล	กองโพน	14
34	อุบลราชธานี	นาตาล	นาตาล	18
34	อุบลราชธานี	นาตาล	พะลาน	13
34	อุบลราชธานี	นาตาล	พังเคน	19
34	อุบลราชธานี	นาเยีย	เทศบาลตำบล นาเยีย	12
34	อุบลราชธานี	นาเยีย	นาดี	13
34	อุบลราชธานี	นาเยีย	นาเยีย	13
34	อุบลราชธานี	นาเยีย	นาเรือง	9
34	อุบลราชธานี	น้ำขุ่น	ขี้เหล็ก	13
34	อุบลราชธานี	น้ำขุ่น	โคกสะอาด	12
34	อุบลราชธานี	น้ำขุ่น	ตาเกา	15

id	จังหวัด	อำเภอ	ตำบล	จำนวนหมู่บ้าน
34	อุบลราชธานี	น้ำขุ่น	ไพบูลย์	15
34	อุบลราชธานี	น้ำยिन	เก่าขาม	13
34	อุบลราชธานี	น้ำยिन	โซง	12
34	อุบลราชธานี	น้ำยिन	โดมประดิษฐ์	21
34	อุบลราชธานี	น้ำยिन	บุเปือย	15
34	อุบลราชธานี	น้ำยिन	ยาง	13
34	อุบลราชธานี	น้ำยिन	ยางใหญ่	12
34	อุบลราชธานี	น้ำยिन	สีวิเชียร	16
34	อุบลราชธานี	บุญทรริก	แมด	12
34	อุบลราชธานี	บุญทรริก	คอแลน	18
34	อุบลราชธานี	บุญทรริก	นาโพธิ์	11
34	อุบลราชธานี	บุญทรริก	โนนค้อ	11
34	อุบลราชธานี	บุญทรริก	บัวงาม	15
34	อุบลราชธานี	บุญทรริก	โพนงาม	14
34	อุบลราชธานี	บุญทรริก	หนองสะโน	23
34	อุบลราชธานี	บุญทรริก	ห้วยข่า	23
34	อุบลราชธานี	พิบูลมังสาหาร	แหม	8
34	อุบลราชธานี	พิบูลมังสาหาร	กุดชมภู	19
34	อุบลราชธานี	พิบูลมังสาหาร	ดอนจิก	23
34	อุบลราชธานี	พิบูลมังสาหาร	ทรายมูล	10
34	อุบลราชธานี	พิบูลมังสาหาร	เทศบาลตำบล อ่างศิลา	5
34	อุบลราชธานี	พิบูลมังสาหาร	นาโพธิ์	11
34	อุบลราชธานี	พิบูลมังสาหาร	โนนกลาง	12
34	อุบลราชธานี	พิบูลมังสาหาร	โนนกาหลง	9
34	อุบลราชธานี	พิบูลมังสาหาร	โพธิ์ไทร	19
34	อุบลราชธานี	พิบูลมังสาหาร	โพธิ์ศรี	14
34	อุบลราชธานี	พิบูลมังสาหาร	ระเว	12
34	อุบลราชธานี	พิบูลมังสาหาร	ไร่ใต้	15
34	อุบลราชธานี	พิบูลมังสาหาร	หนองบัวฮี	16
34	อุบลราชธานี	พิบูลมังสาหาร	อ่างศิลา	12
34	อุบลราชธานี	โพธิ์ไทร	เทศบาลตำบล โพธิ์ไทร	7
34	อุบลราชธานี	โพธิ์ไทร	โพธิ์ไทร	17
34	อุบลราชธานี	โพธิ์ไทร	ม่วงใหญ่	15
34	อุบลราชธานี	โพธิ์ไทร	สองคอน	9
34	อุบลราชธานี	โพธิ์ไทร	สารภี	10
34	อุบลราชธานี	โพธิ์ไทร	สำโรง	11
34	อุบลราชธานี	โพธิ์ไทร	เหล่างาม	9
34	อุบลราชธานี	ม่วงสามสิบ	คูมใหญ่	13

id	จังหวัด	อำเภอ	ตำบล	จำนวนหมู่บ้าน
34	อุบลราชธานี	ม่วงสามสิบ	เตย	12
34	อุบลราชธานี	ม่วงสามสิบ	เทศบาลตำบล ม่วงสามสิบ	7
34	อุบลราชธานี	ม่วงสามสิบ	นาเลิง	9
34	อุบลราชธานี	ม่วงสามสิบ	ไผ่ใหญ่	12
34	อุบลราชธานี	ม่วงสามสิบ	โพนแพง	10
34	อุบลราชธานี	ม่วงสามสิบ	ม่วงสามสิบ	12
34	อุบลราชธานี	ม่วงสามสิบ	ยางโยภาพ	13
34	อุบลราชธานี	ม่วงสามสิบ	ยางสักกระโพหลุ่ม	11
34	อุบลราชธานี	ม่วงสามสิบ	หนองไข่นก	8
34	อุบลราชธานี	ม่วงสามสิบ	หนองช้างใหญ่	8
34	อุบลราชธานี	ม่วงสามสิบ	หนองเมือง	14
34	อุบลราชธานี	ม่วงสามสิบ	หนองเหล่า	15
34	อุบลราชธานี	ม่วงสามสิบ	หนองฮาง	9
34	อุบลราชธานี	ม่วงสามสิบ	เหล่าบก	12
34	อุบลราชธานี	เมืองอุบลราชธานี	กระโสม	11
34	อุบลราชธานี	เมืองอุบลราชธานี	กุดลาด	14
34	อุบลราชธานี	เมืองอุบลราชธานี	ขามใหญ่	30
34	อุบลราชธานี	เมืองอุบลราชธานี	ขี้เหล็ก	11
34	อุบลราชธานี	เมืองอุบลราชธานี	แจระแม	13
34	อุบลราชธานี	เมืองอุบลราชธานี	ปทุม	12
34	อุบลราชธานี	เมืองอุบลราชธานี	ปะอาว	8
34	อุบลราชธานี	เมืองอุบลราชธานี	ไร่ร้อย	19
34	อุบลราชธานี	เมืองอุบลราชธานี	หนองขอน	15
34	อุบลราชธานี	เมืองอุบลราชธานี	หนองบ่อ	13
34	อุบลราชธานี	เมืองอุบลราชธานี	หัวเรือ	16
34	อุบลราชธานี	วารินชำราบ	คำขวาง	10
34	อุบลราชธานี	วารินชำราบ	คำน้ำแซบ	10
34	อุบลราชธานี	วารินชำราบ	คูเมือง	12
34	อุบลราชธานี	วารินชำราบ	ท่าลาด	12
34	อุบลราชธานี	วารินชำราบ	ธาตุ	11
34	อุบลราชธานี	วารินชำราบ	โนนผึ้ง	11
34	อุบลราชธานี	วารินชำราบ	โนนโพน	12
34	อุบลราชธานี	วารินชำราบ	บุงหวาย	20
34	อุบลราชธานี	วารินชำราบ	บุงใหม่	12
34	อุบลราชธานี	วารินชำราบ	โพธิ์ใหญ่	13
34	อุบลราชธานี	วารินชำราบ	เมืองศรีไค	11
34	อุบลราชธานี	วารินชำราบ	สระสมิง	16
34	อุบลราชธานี	วารินชำราบ	แสนสุข	20

id	จังหวัด	อำเภอ	ตำบล	จำนวนหมู่บ้าน
34	อุบลราชธานี	วารินชำราบ	หนองกินเพล	9
34	อุบลราชธานี	วารินชำราบ	ห้วยขะยุง	13
34	อุบลราชธานี	ศรีเมืองใหม่	แก้งกอก	7
34	อุบลราชธานี	ศรีเมืองใหม่	คำไหล	18
34	อุบลราชธานี	ศรีเมืองใหม่	ดอนใหญ่	7
34	อุบลราชธานี	ศรีเมืองใหม่	ตะบ้าย	12
34	อุบลราชธานี	ศรีเมืองใหม่	นาคำ	16
34	อุบลราชธานี	ศรีเมืองใหม่	นาเลน	7
34	อุบลราชธานี	ศรีเมืองใหม่	ลาดควาย	8
34	อุบลราชธานี	ศรีเมืองใหม่	วาริน	11
34	อุบลราชธานี	ศรีเมืองใหม่	สงยาง	15
34	อุบลราชธานี	ศรีเมืองใหม่	หนามแท่ง	12
34	อุบลราชธานี	ศรีเมืองใหม่	เอือดใหญ่	8
34	อุบลราชธานี	สว่างวีระวงศ์	แก้งโคม	14
34	อุบลราชธานี	สว่างวีระวงศ์	ท่าช้าง	20
34	อุบลราชธานี	สว่างวีระวงศ์	บุงมะแลง	13
34	อุบลราชธานี	สว่างวีระวงศ์	สว่าง	13
34	อุบลราชธานี	สำโรง	ขามป้อม	9
34	อุบลราชธานี	สำโรง	ค้อน้อย	17
34	อุบลราชธานี	สำโรง	โคกก่อง	17
34	อุบลราชธานี	สำโรง	โคกสว่าง	12
34	อุบลราชธานี	สำโรง	โนนกลาง	10
34	อุบลราชธานี	สำโรง	โนนกาเส้น	12
34	อุบลราชธานี	สำโรง	บอน	7
34	อุบลราชธานี	สำโรง	สำโรง	12
34	อุบลราชธานี	สำโรง	หนองไฮ	12
34	อุบลราชธานี	สิรินธร	คันไร่	16
34	อุบลราชธานี	สิรินธร	คำเขื่อนแก้ว	16
34	อุบลราชธานี	สิรินธร	ช่องเม็ก	13
34	อุบลราชธานี	สิรินธร	นิคมสร้างตนเองลำโดมน้อย	13
34	อุบลราชธานี	สิรินธร	โนนก่อ	14
34	อุบลราชธานี	สิรินธร	ฝางคำ	4
34	อุบลราชธานี	เหล่าเสือโก้ก	แพงใหญ่	13
34	อุบลราชธานี	เหล่าเสือโก้ก	โพนเมือง	17
34	อุบลราชธานี	เหล่าเสือโก้ก	หนองบก	13
34	อุบลราชธานี	เหล่าเสือโก้ก	เหล่าเสือโก้ก	12