



ที่ อบ ๐๐๑๙/ว ๕๓๙๒

ศาลากลางจังหวัดอุบลราชธานี  
ถนนแจ้งสนิท อบ ๓๕๐๐๐

๓๗ ตุลาคม ๒๕๖๔

เรื่อง การดำเนินงานโครงการพัฒนาพื้นที่ต้นแบบการพัฒนาคุณภาพชีวิตตามหลักทฤษฎีใหม่ ประยุกต์สู่ “โคก หนอง นา โมเดล” กิจกรรมที่ ๗ สร้างระบบโปรแกรมและระบบฐานข้อมูล พัฒนาระบบ Digital รองรับ Local Economy กิจกรรมฝึกอบรมหลักสูตรระยะสั้น หลักสูตร “การใช้แผนที่ เครื่องมือ ภูมิสารสนเทศเพื่อการสำรวจและจัดทำข้อมูลกายภาพ เศรษฐกิจ สังคม และสิ่งแวดล้อม”

เรียน นายอำเภอทุกอำเภอ

- |                                                          |              |
|----------------------------------------------------------|--------------|
| สิ่งที่ส่งมาด้วย ๑. คู่มือการบันทึกรายบุคคลกลุ่มเป้าหมาย | จำนวน ๑ ฉบับ |
| ๒. บัญชีรายชื่อกลุ่มเป้าหมายรายจังหวัด                   | จำนวน ๑ ฉบับ |
| ๓. กำหนดการฝึกอบรม                                       | จำนวน ๑ ฉบับ |
| ๔. QR Code กลุ่มไลน์ “อบรมกิจกรรมที่ ๗”                  | จำนวน ๑ ฉบับ |

ด้วยจังหวัดอุบลราชธานี โดยสำนักงานพัฒนาชุมชนจังหวัดอุบลราชธานี ได้รับการประสาน สำนักงานพัฒนาเทคโนโลยีอวกาศและภูมิสารสนเทศ (องค์การมหาชน) : สทอภ. ได้ร่วมดำเนินการในโครงการพัฒนาพื้นที่ต้นแบบการพัฒนาคุณภาพชีวิตตามหลักทฤษฎีใหม่ประยุกต์สู่ “โคก หนอง นา โมเดล” ภายใต้ความร่วมมือในฐานะหน่วยงานภาคีของกิจกรรมที่ ๗ การสร้างระบบโปรแกรมและระบบฐานข้อมูลพัฒนาระบบ Digital รองรับ Local Economy ด้วยการสร้างระบบโปรแกรมและระบบฐานข้อมูล ของกรมการพัฒนาชุมชน ประจำปีงบประมาณ พ.ศ.๒๕๖๔ โดย สทอภ. มีกำหนดการจัดฝึกอบรมหลักสูตรระยะสั้น “หลักสูตรการใช้แผนที่ เครื่องมือ ภูมิสารสนเทศเพื่อการสำรวจและจัดทำข้อมูลกายภาพ เศรษฐกิจ สังคม และสิ่งแวดล้อม” ดำเนินการระหว่างวันที่ ๒๕-๒๖ ตุลาคม ๒๕๖๔ ในพื้นที่ ณ สถานที่อบรมที่สำนักงานพัฒนาชุมชนอำเภอ โดยกลุ่มเป้าหมายในพื้นที่จังหวัดอุบลราชธานี จำนวน ๑๕๐ คน ประกอบด้วย ๑) ผู้เข้าร่วมโครงการพัฒนาพื้นที่ต้นแบบการพัฒนาคุณภาพชีวิตตามหลักทฤษฎีใหม่ประยุกต์สู่ “โคก หนอง นา โมเดล” ๒) นักพัฒนาพื้นที่ต้นแบบ (นพต.) ๓) เจ้าหน้าที่พัฒนาชุมชน โดยพิจารณาสถานที่อบรมที่มีความเหมาะสมตามมาตรการทางสาธารณสุขในการป้องกันการแพร่ระบาดของโรคติดเชื้อไวรัสโคโรนา ๒๐๑๙ (COVID-19)

เพื่อให้การดำเนินงานโครงการดังกล่าวบรรลุตามวัตถุประสงค์ เป็นไปด้วยความเรียบร้อย ขอให้อำเภอดำเนินการดังนี้

- ๑) คัดสรรบุคคลกลุ่มเป้าหมายจำนวนตามบัญชีรายชื่อกลุ่มเป้าหมายรายอำเภอประกอบด้วย (๑) ผู้เข้าร่วมโครงการฯ (๒) นักพัฒนาพื้นที่ต้นแบบ (นพต.) (๓) เจ้าหน้าที่พัฒนาชุมชน เข้าร่วมฝึกอบรมฯ ผ่านระบบอิเล็กทรอนิกส์ (Zoom Cloud Meeting) ณ สถานที่อบรมที่สำนักงานพัฒนาชุมชนอำเภอกำหนด กลุ่มเป้าหมายตาม (๑) - (๒) สามารถเบิกค่าใช้จ่ายในการเดินทางได้ตามระเบียบราชการจากหน่วยดำเนินการจัดกิจกรรม สำหรับกลุ่มเป้าหมาย (๓) ให้เบิกค่าใช้จ่ายการเดินทางจากต้นสังกัด และบันทึกรายชื่อกลุ่มเป้าหมายผ่านระบบออนไลน์ผ่าน Link : <http://sites.google.com/gistda.or.th/gistda-training-knn> ภายในวันศุกร์ที่ ๘ ตุลาคม ๒๕๖๔ รายละเอียดตามสิ่งที่ส่งมาด้วย ๑-๓

/๒) มอบหมาย...

๒) มอบหมายเจ้าหน้าที่สำนักงานพัฒนาชุมชนอำเภอ เป็นผู้ประสานงานและอำนวยความสะดวกในการอบรมฯ ให้แก่กลุ่มเป้าหมาย อำเภอละ ๑ คน และบันทึกรายชื่อเจ้าหน้าที่ผู้ประสานงานตามคู่มือให้แล้วเสร็จภายในวันที่ ๘ ตุลาคม ๒๕๖๔ และมอบหมายให้เจ้าหน้าที่เข้าร่วมกลุ่มไลน์ กลุ่ม “อบรมกิจกรรมที่ ๗” ตาม QR Code แยกรายรุ่น รายละเอียดตามสิ่งที่ส่งมาด้วย ๔ โดยมีกำหนดจัดประชุมสร้างความเข้าใจเจ้าหน้าที่ผู้ประสานงานในวันจันทร์ที่ ๑๑ ตุลาคม ๒๕๖๔ เวลา ๑๓.๓๐ น. ผ่านระบบอิเล็กทรอนิกส์ (Zoom Cloud Meeting) ซึ่งจะแจ้ง Link เพื่อใช้เข้าระบบให้ทราบในกลุ่มไลน์ต่อไป

จึงเรียนมาเพื่อพิจารณา

ขอแสดงความนับถือ



(นายคมกริช ชินชนะ)  
พัฒนาการจังหวัด ปฏิบัติราชการแทน  
ผู้ว่าราชการจังหวัดอุบลราชธานี

สำนักงานพัฒนาชุมชนจังหวัด  
กลุ่มงานยุทธศาสตร์การพัฒนาชุมชน  
โทรศัพท์/โทรสาร.๐๔๕-๓๔๕๖๒๘

เศรษฐกิจฐานรากมั่นคงและชุมชนพึ่งตนเองได้  
ภายในปี ๒๕๖๕



Change for Good

## คู่มือ

### แบบตอบรับสำหรับเจ้าหน้าที่ดูแลในพื้นที่

แบบตอบรับการเข้าร่วมฝึกอบรมหลักสูตรระยะสั้น รูปแบบออนไลน์ “การใช้แผนที่ เครื่องมือภูมิสารสนเทศ เพื่อการสำรวจและจัดทำข้อมูลกายภาพ เศรษฐกิจ สังคม และสิ่งแวดล้อม” ระหว่างเดือน ตุลาคม - พฤศจิกายน พ.ศ. ๒๕๖๔ โดยเจ้าหน้าที่ที่ได้รับมอบหมายในพื้นที่ สามารถดำเนินการกรอกข้อมูลและส่งแบบตอบรับการเข้าร่วมฝึกอบรมหลักสูตรระยะสั้นฯ ผ่านระบบออนไลน์ ดังลิงค์ หรือ QR code

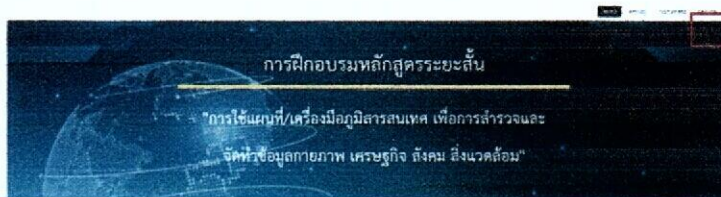
<https://sites.google.com/gistda.or.th/gistda-training-knn>



ซึ่งประกอบไปด้วย ๒ ส่วน ดังนี้

**ส่วนที่ ๑** การดาวน์โหลดเอกสาร และการกรอกข้อมูลผู้เข้าร่วมอบรม เจ้าหน้าที่ประสานงานดูแลในพื้นที่ และข้อมูลตำแหน่งสถานที่รับสัญญาณ โดยมีขั้นตอนดังนี้

ขั้นตอนที่ ๑ ทำการดาวน์โหลดเอกสารแบบตอบรับการเข้าร่วมอบรมออนไลน์ ผ่านทางระบบออนไลน์ ดังลิงค์ข้างต้น




- เลือกที่หัวข้อ Register

Home Activity Document **Register** Q



ลิงก์ประชุมออนไลน์ สำหรับ ZOOM MEETING

พิกัดแผนที่: ๓๓°1๖'๓๖" เหนือ 1๐๑°๑๖'๓๖" ตะวันออก  
พิกัดพิกัดภูมิศาสตร์: 33.276667, 101.276667



- เลือกดาวน์โหลดเอกสาร แบบตอบรับการเข้าร่วมอบรมออนไลน์ (Excel)

ชื่อ

X แบบตอบรับการเข้าร่วมอบรมออนไลน์ (ส่วนที่ 2 สำหรับเจ้าหน้าที่)

แบบตอบรับการเข้าร่วมฝึกอบรมหลักสูตรระยะสั้น "การใช้แผนที่ เครื่องมือภูมิสารสนเทศ เพื่อการสำรวจและจัดทำข้อมูลกายภาพ เศรษฐกิจ สังคม และสิ่งแวดล้อม" รูปแบบออนไลน์

ชื่อ: \_\_\_\_\_


ตำแหน่ง: \_\_\_\_\_

Google Drive: [https://drive.google.com/file/d/1.../view?usp=sharing](#)

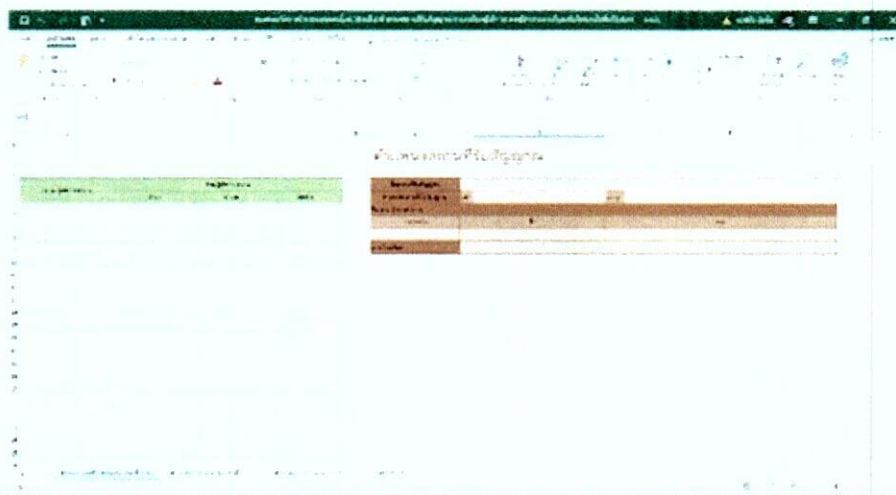
การนำไฟล์เอกสารแบบตอบรับการเข้าร่วมฝึกอบรมหลักสูตรระยะสั้นฯ

แบบตอบรับการเข้าร่วมอบรมออนไลน์ (ส่วนที่ 2 สำหรับเจ้าหน้าที่)

ขั้นตอนที่ ๒ ทำการกรอกข้อมูลในเอกสารที่ดาวน์โหลดจากขั้นตอนที่ ๑ ให้แล้วเสร็จ ซึ่งประกอบไปด้วย ชื่อสถานที่รับสัญญาณ ตำแหน่งสถานที่รับสัญญาณ ชื่อ-สกุล ผู้ประสานงาน เบอร์โทรศัพท์ รายชื่อผู้เข้าร่วมในตำแหน่งรับสัญญาณดังกล่าว (ชื่อ-สกุล เบอร์โทรศัพท์ E-mail ที่อยู่ ตำบล อำเภอ จังหวัด)



แถบสีเขียว  
กรอกข้อมูล  
ผู้เข้าร่วมอบรม



แถบสีเขียว  
ตำแหน่งรับสัญญาณ  
และผู้ประสานงาน  
ในพื้นที่

หมายเหตุ : หากตำแหน่งรับสัญญาณในความรับผิดชอบของท่านมีมากกว่าจำนวนแผ่นงาน (Sheet) ที่กำหนดไว้ให้คัดลอกแผ่นงาน (Sheet) ก่อนหน้า เพื่อให้ครบตามจำนวนตำแหน่งรับสัญญาณของท่าน

**แบบตอบรับการเข้าร่วมฝึกอบรมหลักสูตรระยะสั้น “การใช้แผนที่ เครื่องมือภูมิสารสนเทศ เพื่อการสำรวจและจัดทำข้อมูลกายภาพ เศรษฐกิจ สังคม และสิ่งแวดล้อม” รูปแบบออนไลน์**

[norachet@gistda.or.th](#) [Switch account](#)

The name and photo associated with your Google account will be recorded when you upload files and submit this form. Only the email you enter is part of your response.

\* Required

**ส่วนที่ 1 รายละเอียดเจ้าหน้าที่ สกรอกข้อมูลแบบตอบรับการเข้าร่วมฝึกอบรม**

คำนำหน้าชื่อ \*

- นาย
- นาง
- นางสาว
- Other:

ชื่อ \*

**แบบตอบรับการเข้าร่วมฝึกอบรมหลักสูตรระยะสั้น “การใช้แผนที่ เครื่องมือภูมิสารสนเทศ เพื่อการสำรวจและจัดทำข้อมูลกายภาพ เศรษฐกิจ สังคม และสิ่งแวดล้อม” รูปแบบออนไลน์**

[norachet@gistda.or.th](#) [Switch account](#)

The name and photo associated with your Google account will be recorded when you upload files and submit this form. Only the email you enter is part of your response.

\* Required

**ส่วนที่ 2 อัปโหลดข้อมูลตำแหน่งสถานที่ปฏิบัติงาน รายละเอียดผู้เข้าร่วมอบรม และผู้ประสานงานที่ดูแลรับผิดชอบในพื้นที่**

กรุณากรอกชื่อแบบฟอร์ม และกรอกข้อมูลในฟอร์มก่อน กดปุ่มอัปโหลดไฟล์ (Excel)

อัปโหลดเอกสารแบบตอบรับการเข้าร่วมอบรม \*

[Back](#) [Next](#) [Clear form](#)

- ดำเนินการกรอกรายละเอียดเจ้าหน้าที่ ผู้กรอกข้อมูลแบบตอบรับการเข้าร่วมฝึกอบรม ประกอบไปด้วย E-mail ชื่อ-สกุล เบอร์โทรศัพท์ ตำแหน่ง จังหวัด อำเภอ และตำบล ที่รับผิดชอบ

- ดำเนินการอัปโหลดไฟล์แบบตอบรับการเข้าร่วมอบรมออนไลน์ จากส่วนที่ ๑ (อัปโหลดได้เฉพาะไฟล์ Excel เท่านั้น)

**แบบตอบรับการเข้าร่วมฝึกอบรมหลักสูตรระยะสั้น "การใช้แผนที่ เครื่องมือภูมิสารสนเทศ เพื่อการสำรวจและจัดทำข้อมูลกายภาพ เศรษฐกิจ สังคม และสิ่งแวดล้อม" รูปแบบออนไลน์**

[norachet@gstda.or.th](mailto:norachet@gstda.or.th) [Switch account](#)

The name and photo associated with your Google account will be recorded when you upload files and submit this form. Only the email you enter is part of your response.

\* Required

**ส่วนที่ 3 สกรายละเอียดเอกสารสำหรับใช้ในการฝึกอบรม**

มีคะแนน 5 คะแนน

1. เอกสารสำหรับคำอธิบายรายละเอียดการดำเนินงานตามแผนปฏิบัติการประจำปีงบประมาณ

1.1 ใบเสร็จรับเงิน (แบบขอรับจาก สทศ.)

ก. ค่าเช่าอาคารและค่าใช้สอย 2 วัน จำนวน 4 ชื่อ มีผลไม่เกิน 50 บาท/คน

ข. ค่าเช่าหอพักจำนวน 2 วัน จำนวน 2 ชื่อ มีผลไม่เกิน 250 บาท/คน

1.2 ค่าเช่าวัสดุและค่าเช่ารถจักรยานยนต์ 1 คัน สำหรับนำเอกสารและอุปกรณ์

2. เอกสารสำหรับคำอธิบายค่าใช้จ่ายในการดำเนินการของศูนย์ฝึกอบรม

ท่านเข้าใจรายละเอียดเอกสารสำหรับใช้ในการฝึกอบรม หรือไม่

ใช่

ไม่ใช่

Send me a copy of my responses.

[Back](#)

[Submit](#)

[Clear form](#)

- การตอบรับความเข้าใจในรายละเอียดเอกสารที่เกี่ยวข้องกับการอบรมของเจ้าหน้าที่ผู้รับผิดชอบ

หมายเหตุ : กำหนดส่งแบบตอบรับออนไลน์ ภายในวันที่ ๘ ตุลาคม ๒๕๖๔

หากท่านมีข้อสงสัยเกี่ยวกับการดำเนินการในคู่มือฉบับนี้ สามารถติดต่อสอบถามได้ที่  
นายนรเชษฐ์ อัจจิมา เบอร์ติดต่อ ๐๘๓-๔๙๖-๖๗๗๐

เป้าหมายเข้าร่วม

โครงการพัฒนาพื้นที่ต้นแบบการพัฒนาคุณภาพชีวิตตามหลักทฤษฎีใหม่ ประยุกต์สู่ "โคก หนอง นา โมเดล"

กิจกรรมที่ 7 สร้างระบบโปรแกรมและระบบฐานข้อมูล พัฒนาระบบ Digital รองรับ Local Economy

ฝึกอบรมหลักสูตรระยะสั้น หลักสูตร "การใช้แผนที่ เครื่องมือภูมิสารสนเทศเพื่อการสำรวจและจัดทำข้อมูลกายภาพ

เศรษฐกิจ สังคม และสิ่งแวดล้อม" จังหวัดอุบลราชธานี

รุ่นที่ 3 ดำเนินการในระหว่างวันที่ 25-26 ตุลาคม 2564 ณ พื้นที่อำเภอทุกอำเภอ

ที่	อำเภอ	กลุ่มเป้าหมาย				หมายเหตุ	
		ครัวเรือนพื้นที่ต้นแบบฯ	นักพัฒนาพื้นที่ต้นแบบ	รวม	เจ้าหน้าที่ พช.		
1	สพจ.อุบลราชธานี			0	1	1	
2	ตระการพืชผล	1	27	28	1	29	
3	น้ำขุ่น	1	5	6	1	7	
4	เขื่องใน	1	6	7	1	8	
5	เขมราฐ	1	3	4	1	5	
6	เดชอุดม	1	21	22	1	23	
7	สิรินธร	1	6	7	1	8	
8	ทุ่งศรีอุดม	1	3	4	1	5	
9	นาจะหลวย	1	3	4	1	5	
10	กุดข้าวปุ้น	1	3	4	1	5	
11	โขงเจียม	1	3	4	1	5	
12	ตาลชุม	1	3	4	1	5	
13	ม่วงสามสิบ	1	5	6	1	7	
14	บุญศรี	1	3	4	1	5	
15	นาตาล	1	3	4	1	5	
16	พิบูลมังสาหาร	1	3	4	1	5	
17	สว่างวีระวงศ์	1	3	4	1	5	
18	นาเยีย	1	3	4	1	5	
19	น้ำยืน	1	3	4	1	5	
20	โพธิ์ไทร	1	3	4	1	5	
21	เมืองอุบลราชธานี	1	3	4	1	5	
22	วารินชำราบ	1	3	4	1	5	
23	ศรีเมืองใหม่	1	3	4	1	5	
24	สำโรง	1	2	3	1	4	
25	เหล่าเสือโก้ก	1	3	4	1	5	
26	ดอนมดแดง	1	2	3	1	4	
รวม		25	125	150	26	176	

เป้าหมายเข้าร่วม

โครงการพัฒนาพื้นที่ต้นแบบการพัฒนาคุณภาพชีวิตตามหลักทฤษฎีใหม่ ประยุกต์สู่ "โคก หนอง นา โมเดล"

กิจกรรมที่ 7 สร้างระบบโปรแกรมและระบบฐานข้อมูล พัฒนาระบบ Digital รองรับ Local Economy

ฝึกอบรมหลักสูตรระยะสั้น หลักสูตร "การใช้แผนที่ เครื่องมือภูมิสารสนเทศเพื่อการสำรวจและจัดทำข้อมูลกายภาพ

เศรษฐกิจ สังคม และสิ่งแวดล้อม" จังหวัดอุบลราชธานี

รุ่นที่ 3 ดำเนินการในระหว่างวันที่ 25-26 ตุลาคม 2564 ณ พื้นที่อำเภอทุกอำเภอ

ที่	อำเภอ	กลุ่มเป้าหมาย				หมายเหตุ	
		ครัวเรือนพื้นที่ต้นแบบฯ	นักพัฒนาพื้นที่ต้นแบบ	รวม	เจ้าหน้าที่ พช.		
1	สพจ.อุบลราชธานี			0	1	1	
2	ตระการพืชผล	1	27	28	1	29	
3	น้ำขุ่น	1	5	6	1	7	
4	เขื่องใน	1	6	7	1	8	
5	เขมราฐ	1	3	4	1	5	
6	เดชอุดม	1	21	22	1	23	
7	สิรินธร	1	6	7	1	8	
8	ทุ่งศรีอุดม	1	3	4	1	5	
9	นาจะหลวย	1	3	4	1	5	
10	กุดข้าวปุ้น	1	3	4	1	5	
11	โขงเจียม	1	3	4	1	5	
12	ตาลชุม	1	3	4	1	5	
13	ม่วงสามสิบ	1	5	6	1	7	
14	บุญศรี	1	3	4	1	5	
15	นาตาล	1	3	4	1	5	
16	พิบูลมังสาหาร	1	3	4	1	5	
17	สว่างวีระวงศ์	1	3	4	1	5	
18	นาเยี่ย	1	3	4	1	5	
19	น้ำยืน	1	3	4	1	5	
20	โพธิ์ไทร	1	3	4	1	5	
21	เมืองอุบลราชธานี	1	3	4	1	5	
22	วารินชำราบ	1	3	4	1	5	
23	ศรีเมืองใหม่	1	3	4	1	5	
24	สำโรง	1	2	3	1	4	
25	เหล่าเสือโก้ก	1	3	4	1	5	
26	ดอนมดแดง	1	2	3	1	4	
รวม		25	125	150	26	176	



QR Code ไลน์ กลุ่ม “อบรมกิจกรรมที่ ๗” ทั้ง ๓ รุ่น

รุ่นที่ ๑ ระหว่างวันที่ ๑๘ - ๑๙ ตุลาคม ๒๕๖๔



รุ่นที่ ๒ ระหว่างวันที่ ๒๐ - ๒๑ ตุลาคม ๒๕๖๔



รุ่นที่ ๓ วันที่ ๒๕ - ๒๖ ตุลาคม ๒๕๖๔

