



ที่ อบ ๐๐๑๙ /ว ๒๖๖๙

ถึง สำนักงานพัฒนาชุมชนอำเภอทุกอำเภอ

ตามที่ จังหวัดอุบลราชธานี ได้แจ้งแนวทางการบริหารจัดการจัดเก็บข้อมูลความจำเป็นพื้นฐาน (จปฐ.) และข้อมูลพื้นฐานระดับหมู่บ้าน (กชช. ๒ค) ปี ๒๕๖๔ ตามหนังสือจังหวัดอุบลราชธานี ด่วนที่สุด ที่ อบ ๐๐๑๙/ว ๓๗๐๗ ลงวันที่ ๓๐ กรกฎาคม ๒๕๖๔ นั้น

เพื่อให้การบริหารการจัดเก็บข้อมูลดังกล่าวข้างต้น เป็นไปด้วยความเรียบร้อย และมีประสิทธิภาพ จังหวัด ขอแจ้งเร่งรัดการจัดเก็บบันทึกข้อมูลฯ อัปเดตข้อมูลฯ และขั้นตอนการยืนยันข้อมูลความจำเป็นพื้นฐาน (จปฐ.) และข้อมูลพื้นฐานระดับหมู่บ้าน (กชช. ๒ค) ปี ๒๕๖๔ ให้อำเภอดำเนินการ ดังนี้

๑. เร่งรัดการบันทึกและอัปเดตข้อมูลความจำเป็นพื้นฐาน (จปฐ.) และข้อมูลพื้นฐานระดับหมู่บ้าน (กชช. ๒ค) ปี ๒๕๖๔ ตามแผนปฏิบัติการจังหวัดอุบลราชธานี

๒. เร่งรัดการนำเสนอและรับรองข้อมูลความจำเป็นพื้นฐาน (จปฐ.) และข้อมูลพื้นฐานระดับหมู่บ้าน (กชช. ๒ค) ปี ๒๕๖๔

๓. การยืนยันข้อมูลก่อนจัดเวทีรับรองผลการจัดเก็บข้อมูลความจำเป็นพื้นฐาน (จปฐ.) และข้อมูลพื้นฐานระดับหมู่บ้าน (กชช. ๒ค) ปี ๒๕๖๔ เพื่อยืนยันว่ามีความพร้อมสำหรับจัดเวทีรับรองข้อมูล

๔. การรายงานข้อมูลสำหรับการใช้ในการจัดเวทีรับรองผลการจัดเก็บข้อมูลความจำเป็นพื้นฐาน (จปฐ.) และข้อมูลพื้นฐานระดับหมู่บ้าน (กชช. ๒ค) ปี ๒๕๖๔ เพื่อใช้ข้อมูลสำหรับจัดเวทีรับรองข้อมูล

๕. การยืนยันข้อมูลหลังจัดเวทีรับรองผลการจัดเก็บข้อมูลความจำเป็นพื้นฐาน (จปฐ.) และข้อมูลพื้นฐานระดับหมู่บ้าน (กชช. ๒ค) ปี ๒๕๖๔ เพื่อยืนยันความถูกต้อง ครบถ้วน สมบูรณ์ สามารถนำข้อมูลไปใช้ประโยชน์

โดยผู้ยืนยันข้อมูล คือ ผู้ตรวจสอบข้อมูลระดับตำบล พัฒนาการ และพัฒนาการอำเภอ ซึ่งยืนยันได้ภายใต้พื้นที่ที่ตนเองมีสิทธิ์เท่านั้น รายละเอียดตามเอกสารที่แนบมาพร้อมนี้



สำนักงานพัฒนาชุมชนจังหวัด

กลุ่มงานสารสนเทศการพัฒนาชุมชน

โทร. ๐ ๔๕๓๔ ๔๖๒๘

ไปรษณีย์อิเล็กทรอนิกส์ cddubon2563@gmail.com

เศรษฐกิจฐานรากมั่นคงและชุมชน
พึ่งตนเองได้



Change for Good

ขั้นตอนการยืนยันข้อมูล

๑. การยืนยันข้อมูลก่อนจัดเวทีรับรองผลการจัดเก็บข้อมูลความจำเป็นพื้นฐาน (จปฐ.) และข้อมูลพื้นฐานระดับหมู่บ้าน (กชช. ๒ค) ปี ๒๕๖๔

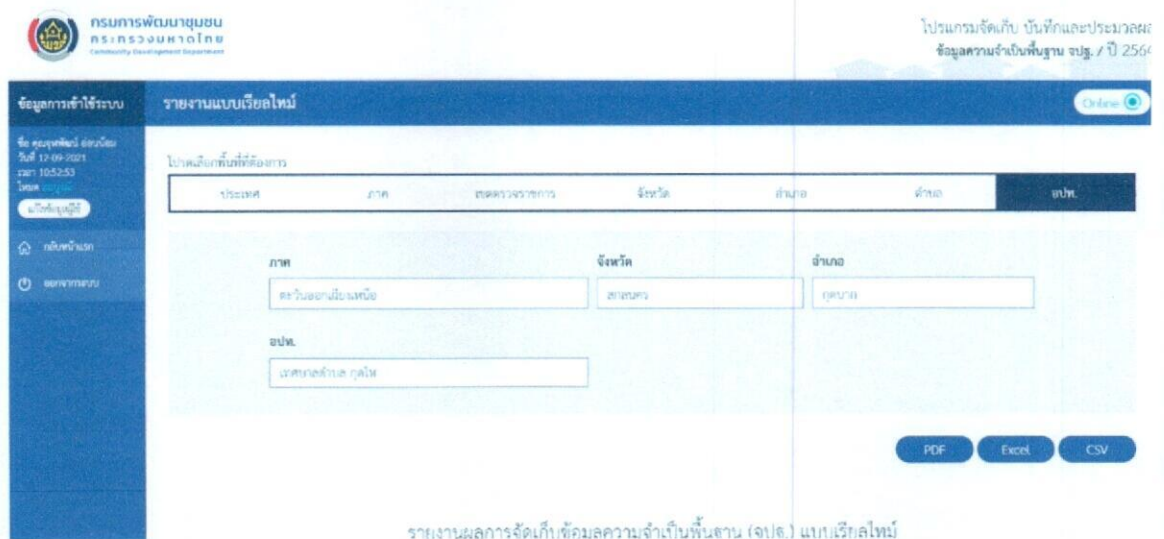
ผู้ตรวจสอบระดับอำเภอ เป็นผู้ยืนยันข้อมูล เพื่อแสดงว่ามีการจัดเก็บข้อมูลครบถ้วน และมีความพร้อมสำหรับการจัดเวทีรับรองผลการจัดเก็บข้อมูลความจำเป็นพื้นฐาน (จปฐ.) ระดับ อปท. และข้อมูลพื้นฐานระดับหมู่บ้าน (กชช. ๒ค) ระดับตำบล

ข้อมูลความจำเป็นพื้นฐาน (จปฐ.)
ข้อมูลพื้นฐานระดับหมู่บ้าน (กชช. ๒ค)

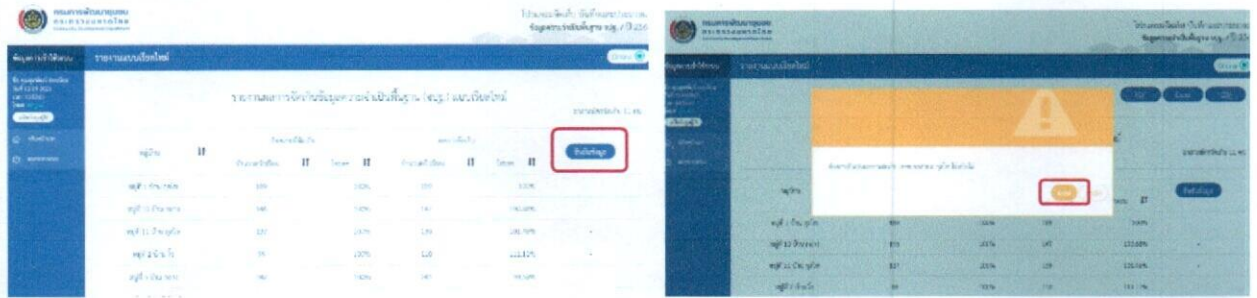
๑) หน้าจอหลักของข้อมูล จปฐ./ข้อมูล กชช. ๒ค บน Web Application (<https://ebmn.cdd.go.th>) ให้เลือกเมนู “รายงานแบบเรียลไทม์”



๒) ข้อมูลความจำเป็นพื้นฐาน (จปฐ.)เลือกพื้นที่ระดับองค์กรปกครองส่วนท้องถิ่น ข้อมูลพื้นฐานระดับหมู่บ้าน (กชช. ๒ค) เลือกพื้นที่ระดับตำบล ที่ต้องการยืนยันข้อมูล ผู้ตรวจสอบจะเห็นชุดข้อมูลที่ถูกลบโหลดขึ้นมาที่เครื่องคอมพิวเตอร์แม่ข่าย และจะเห็นปุ่มยืนยันข้อมูล



๓) ผู้ตรวจสอบ กดปุ่ม “ยืนยันข้อมูล” สำเร็จ ระบบจะแสดงวันที่/เดือน/ปี ของที่ยืนยันข้อมูล



๒. ๒. การรายงานข้อมูลสำหรับการใช้ในการจัดเวทีรับรองผลการจัดเก็บข้อมูลความจำเป็นพื้นฐาน (จปฐ.) ระดับ อปท. และข้อมูลพื้นฐานระดับหมู่บ้าน (กชช. ๒ค) ระดับตำบล
 ผู้ตรวจสอบระดับอำเภอ เป็นผู้พิมพ์รายงานข้อมูล เพื่อใช้ในเวทีรับรองและตรวจสอบคุณภาพของข้อมูล

ข้อมูลความจำเป็นพื้นฐาน (จปฐ.)

ข้อมูลพื้นฐานระดับหมู่บ้าน (กชช. ๒ค)

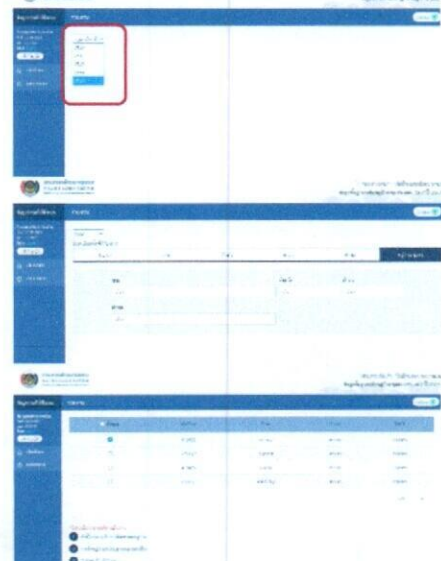
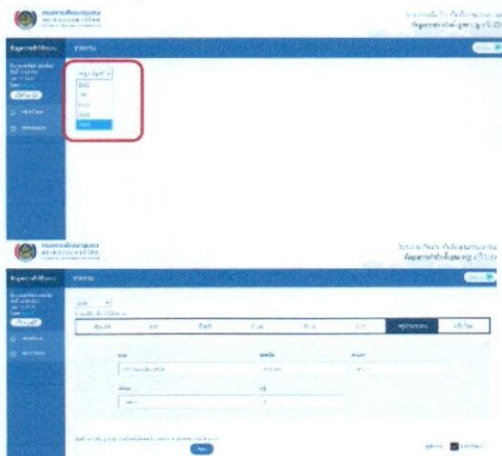
๑) หน้าจอหลักของข้อมูล จปฐ. บน Web Application ให้เลือกเมนู “รายงาน”

๑) หน้าจอหลักของข้อมูล จปฐ. บน Web Application ให้เลือกเมนู “รายงาน”




๒) เลือกปี ๒๕๖๔ และพื้นที่ที่ต้องการรายงานข้อมูล ผู้ตรวจสอบจะเห็นชุดข้อมูลที่ถูกอัปโหลดขึ้นมาที่เครื่องคอมพิวเตอร์แม่ข่าย และจะเห็นสถานะรายงานข้อมูลระดับพื้นที่ต่างๆ

๒) เลือกปี ๒๕๖๔ และพื้นที่ที่ต้องการรายงานข้อมูล ผู้ตรวจสอบจะเห็นชุดข้อมูลที่ถูกอัปโหลดขึ้นมาที่เครื่องคอมพิวเตอร์แม่ข่าย และจะเห็นสถานะรายงานข้อมูลระดับพื้นที่ต่างๆ




๓) ผู้ตรวจสอบจะเห็นรายการที่ต้องการ
หัวข้อต่างๆ กดปุ่ม PDF / Excel เพื่อดู
รายงาน



สรุปผลการดำเนินงานประจำปี 2564 (ฉบับย่อ)

พื้นที่/ประเภทโครงการ	พื้นที่ มีงาน	จำนวน		จำนวน	
		พื้นที่	บ้าน	พื้นที่	บ้าน
เขต 1 เขต 1-1					
1.1 บ้านแม่สุพรรณ 1	7 ไร่	100	200	100	200
1.2 บ้านแม่สุพรรณ 2	7 ไร่	100	200	100	200
รวม เขต 1-1	14 ไร่	200	400	200	400
เขต 1 เขต 1-2					
1.1 บ้านแม่สุพรรณ 1	10 ไร่	100	200	100	200
1.2 บ้านแม่สุพรรณ 2	10 ไร่	100	200	100	200
รวม เขต 1-2	20 ไร่	200	400	200	400
เขต 2 เขต 2-1					
2.1 บ้านแม่สุพรรณ 1	10 ไร่	100	200	100	200
2.2 บ้านแม่สุพรรณ 2	10 ไร่	100	200	100	200
รวม เขต 2-1	20 ไร่	200	400	200	400

๓) ผู้ตรวจสอบจะเห็นรายการที่ต้องการหัวข้อต่างๆ
กดปุ่ม PDF / Excel เพื่อดูรายงาน



พื้นที่	บ้าน	พื้นที่	บ้าน
1.1	100	200	100
1.2	100	200	100
2.1	100	200	100
2.2	100	200	100

๓. การยืนยันข้อมูลหลังจัดเวทีรับรองและตรวจสอบคุณภาพข้อมูลความจำเป็นพื้นฐาน (จปฐ.) ระดับ อปท.และข้อมูลพื้นฐานระดับหมู่บ้าน (กชช. ๒๑) ระดับตำบล
ผู้ตรวจสอบระดับอำเภอ เป็นผู้ยืนยันข้อมูล เพื่อแสดงว่าข้อมูลได้ผ่านเวทีรับรองแล้วและ
สามารถนำข้อมูลไปใช้ประโยชน์ในการพัฒนาคุณภาพชีวิตของประชาชน

ข้อมูลความจำเป็นพื้นฐาน (จปฐ.)/
ข้อมูลพื้นฐานระดับหมู่บ้าน (กชช. ๒๑)

๑) หน้าจอหลักของข้อมูล จปฐ. /ข้อมูล กชช. ๒๑ บน Web Application ให้เลือกเมนู
“ยืนยันข้อมูล”



๒) เลือกพื้นที่ที่ต้องการยืนยันข้อมูล ผู้ตรวจสอบจะเห็นชุดข้อมูลที่ถูกอัปโหลดขึ้นมาที่เครื่องคอมพิวเตอร์แม่ข่าย และจะเห็นสถานะการยืนยันข้อมูลระดับพื้นที่ต่างๆ

๓) ผู้ตรวจสอบ กดปุ่ม “ยืนยันข้อมูลที่เลือก” หรือ “ยืนยันข้อมูลทั้งตำบล” จะเห็นข้อมูลความยืนยันข้อมูลเรียบร้อยแล้ว