

ที่ อบ ๐๐๑๙/ว ๑๓๖๑



สำนักงานพัฒนาชุมชนจังหวัดอุบลราชธานี  
ถนนแจ้งสนิท อบ ๓๔๐๐๐

๑๔

มิถุนายน ๒๕๖๔

เรื่อง โครงการพัฒนาพื้นที่ต้นแบบการพัฒนาคุณภาพชีวิตตามหลักทฤษฎีใหม่ ประยุกต์สู่ “โคก หนอง นา โมเดล”  
เรียน พัฒนาการอำเภอเมืองอุบลราชธานี และอำเภอเหล่าเสือโก้ก

สิ่งที่ส่งมาด้วย ๑.สรุปงบหน้ารายชื่อ จำนวน ๑ ชุด  
๒.หนังสือยินยอมให้ใช้ที่ดินพร้อมสำเนาเอกสารประกอบ จำนวน ชุด

ด้วยสำนักงานพัฒนาชุมชนจังหวัดอุบลราชธานี ได้รับแจ้งจากกรมการพัฒนาชุมชน ว่าโครงการพัฒนาพื้นที่ต้นแบบการพัฒนาคุณภาพชีวิตตามหลักทฤษฎีใหม่ ประยุกต์สู่ “โคก หนอง นา โมเดล” มีเป้าหมายรอการจัดสรรเพิ่มเติม จังหวัดฯ มีครัวเรือนสนใจเข้าร่วมโครงการสามารถแจ้งกรมฯ ได้ภายในวันที่ ๙ มิถุนายน ๒๕๖๔

สำนักงานพัฒนาชุมชนจังหวัดอุบลราชธานี ได้รับเอกสารจากผู้สนใจเข้าร่วมโครงการฯ จำนวน ๓ ชุด (รายละเอียดตามสิ่งที่ส่งมาพร้อมนี้) ซึ่งเป็นเป้าหมายที่มีพื้นที่เข้าร่วมโครงการฯ ในพื้นที่อำเภอท่าน เพื่อให้การดำเนินงานเป็นไปตามแนวทางสำนักงานพัฒนาชุมชนจังหวัดฯ จึงขอส่งเอกสารที่ผู้สนใจเข้าร่วมโครงการฯ ยื่นที่สำนักงานพัฒนาชุมชนจังหวัดฯ ให้สำนักงานพัฒนาชุมชนอำเภอ ดำเนินการพิจารณาตรวจสอบพื้นที่ของกลุ่มเป้าหมายมีคุณสมบัติและเป็นไปตามแนวทางของโครงการหรือไม่

จึงเรียนมาเพื่อพิจารณาดำเนินการ

ขอแสดงความนับถือ

(นายคมกริช ชินชนะ)  
พัฒนาการจังหวัดอุบลราชธานี

กลุ่มงานยุทธศาสตร์การพัฒนาชุมชน

โทร ๐๔๕-๓๔๔๖๒๘ โทรสาร ๐๔๕-๓๔๔๖๒๘

เศรษฐกิจฐานรากมั่นคงและชุมชนพึ่งตนเองได้  
ภายในปี ๒๕๖๕



Change for Good

งบนำรายชื่อผู้สนใจเข้าร่วมโครงการพัฒนาพื้นที่ต้นแบบการพัฒนาคุณภาพชีวิตตามหลักทฤษฎีใหม่ ประยุกต์สู่ “โคก หนอง นา โมเดล” เป้าหมายจัดสรรเพิ่มเติม จากกรมการพัฒนาชุมชน ส่งข้อมูลกรมา ณ วันที่ 9 มิถุนายน 2564

---

สำนักงานพัฒนาชุมชนจังหวัดอุบลราชธานี ประกอบด้วย

**1. ประเภท HLM พื้นที่ 3 ไร่ ๑ ไร่ ๑ แปลง (จังหวัดแจ้งสง 4 แปลง)**

- 1) นายภักวิน ตีสม หมู่ที่ 11 บ้านหนองไผ่ ตำบลสงยาง อำเภอศรีเมืองใหม่ เอกสารสิทธิโฉนด
- 2) นางอุไร ทาททรัพย์ หมู่ที่ 8 บ้านคำวังยาง ตำบลนิคมสร้างตนเองลำโดมน้อย อำเภอสรินธร เอกสารสิทธิ นส.3ก.
- 3) นายสุวรรณ พานเงิน หมู่ที่ 6 บ้านปะอว ตำบลปะอว อำเภอเมืองอุบลราชธานี เอกสารสิทธิโฉนด
- 4) นางวนิดา พานคำ หมู่ที่ 2 บ้านปากห้วย ตำบลโพนแพง อำเภอม่วงสามสิบ เอกสารสิทธิโฉนด

**2. ประเภท CLM พื้นที่ 10 ไร่ 1 แปลง**

- 1) นางเนาวรัตน์ สำเภา หมู่ที่ 5 บ้านสว่าง ตำบลเชียงใน อำเภอเชียงใน เอกสารสิทธิโฉนด

**3. ประเภท CLM พื้นที่ 15 ไร่ 2 แปลง**

- 1) นายถาวร เดชปองหา หมู่ที่ 6 บ้านปะอว ตำบลปะอว อำเภอเมืองอุบลราชธานี เอกสารสิทธิโฉนด
  - 2) นายกัมพล วงศ์สุวรรณ หมู่ที่ 11 ตำบลหนองบก อำเภอเหล่าเสือโก้ก เอกสารสิทธิโฉนด
-

หนังสือยินยอมให้ใช้ที่ดินในการจัดทำ  
โครงการพัฒนาพื้นที่ต้นแบบการพัฒนาคุณภาพชีวิตตามหลักทฤษฎีใหม่  
ประยุกต์สู่ “โคก หนอง นา โมเดล”

19/12/20

วันที่ - 9 ส.ย. 2564 พ.ศ. ๒๕๖๔

ด้วยข้าพเจ้า นาย สุภรณ์ พานิช อายุ 61 ปี เชื้อชาติ ไทย สัญชาติ ไทย  
อยู่บ้านเลขที่ 227 หมู่ที่ 6 ถนน ..... ตรอก/ซอย ..... ตำบล ยะดง  
อำเภอ ปาย จังหวัด ยะลา ซึ่งเป็นผู้ถือกรรมสิทธิ์ที่ดิน ประเภท โฉนดที่ดิน  
เลขที่ 56254 เล่มที่ 563 หน้า 54 ระบุว่า 5939 IV 7098  
เลขที่ดิน 9 หน้าสำรวจ 4429 ตำบล ยะดง อำเภอ ปาย  
จังหวัด ยะลา เนื้อที่ 117 ไร่ 2 งาน ไร่ ยินยอมให้กรมการพัฒนาชุมชนใช้ประโยชน์  
ที่ดินตามเนื้อที่ดังกล่าว เพื่อดำเนินการตามโครงการพัฒนาพื้นที่ต้นแบบการพัฒนาคุณภาพชีวิตตามหลักทฤษฎีใหม่  
ประยุกต์สู่ “โคก หนอง นา โมเดล” ดังนี้ 3/1 (HLM)

๑. เข้าใช้ประโยชน์และดำเนินการขุด ปรับสภาพที่ดิน ตามแบบแผนผังที่กำหนด ซึ่งได้ลงนามรับทราบไว้  
ในแผนผังแล้ว โดยให้เริ่มดำเนินการตั้งแต่วันที่ ..... จนแล้วเสร็จ

๒. ให้ใช้พื้นที่ดังกล่าวข้างต้น เป็นระยะเวลา ๕ ปี นับแต่วันที่ .....  
ถึงวันที่ ..... เพื่อเป็นแหล่งการเรียนรู้ตามโครงการฯ และอนุญาตให้ประชาชน  
ผู้สนใจทั้งในและนอกชุมชนเข้าเยี่ยม/ศึกษาเรียนรู้ และนำไปปรับใช้หรือขยายผลการดำเนินการตามโครงการฯ  
ในพื้นที่ของตนเองต่อไป โดยตลอดระยะเวลาการดำเนินงานตามโครงการดังกล่าว ข้าพเจ้ายินยอมเป็นวิทยากร  
ในการให้ความรู้แก่ประชาชนฯ ตามแนวทางที่กรมการพัฒนาชุมชนกำหนด โดยไม่มีเงื่อนไข หรือเพิกถอน  
คำยินยอมใด ๆ ก่อนครบกำหนดระยะเวลาดังกล่าว ทั้งสิ้น

อนึ่ง ในกรณีที่ข้าพเจ้าไม่สามารถเป็นวิทยากรตามโครงการได้ ขอมอบหมายให้นาย/นาง/  
นางสาว สุภรณ์ พานิช เป็นผู้ดำเนินการแทน

๓. เมื่อครบกำหนดส่งมอบคืนพื้นที่ (วันที่.....) กรมการพัฒนาชุมชน  
จะส่งมอบพื้นที่ตามสภาพ ณ วันที่ส่งมอบโดยไม่เรียกร้องค่าใช้จ่ายดำเนินการใด ๆ และเจ้าของที่ดินจะไม่เรียกร้อง  
ค่าใช้จ่าย ค่าเสียหาย หรือค่าใช้จ่ายอื่นใดจากกรมการพัฒนาชุมชนแต่อย่างใด

เพื่อเป็นหลักฐาน ข้าพเจ้าจึงได้ลงลายมือชื่อต่อหน้าพยาน และขอรับรองว่า หนังสือฉบับนี้ได้ทำขึ้น  
โดยถูกต้องตามความเป็นจริงทุกประการ

088-1213028

(ลงชื่อ) [ลายมือชื่อ] ผู้ถือกรรมสิทธิ์ที่ดิน  
(นายสุภรณ์ พานิช)

(ลงชื่อ) [ลายมือชื่อ] พยาน  
(นางสาวสุนารัตน์ เจริญชัย)

(ลงชื่อ) [ลายมือชื่อ] พยาน  
(นายสุภรณ์ พานิช)

- หมายเหตุ : ได้แนบสำเนาเอกสาร พร้อมทั้งรับรองสำเนาถูกต้อง ดังนี้
- สำเนาเอกสารกรรมสิทธิ์ที่ดิน
  - สำเนาบัตรประชาชน (เจ้าของกรรมสิทธิ์ที่ดินและผู้สมัคร)
  - สำเนาทะเบียนบ้าน (เจ้าของกรรมสิทธิ์ที่ดินและผู้สมัคร)



เล่มที่ 1

รายการเกี่ยวกับบ้าน  
สำนักทะเบียน อำเภอเมืองอุบลราชธานี

เลขรหัสประจำบ้าน 3401-047687-7

รายการที่อยู่ 227 หมู่ที่ 6  
ตำบลปะอาว อำเภอเมืองอุบลราชธานี จังหวัดอุบลราชธานี

ชื่อหมู่บ้าน \_\_\_\_\_  
เลขที่บ้าน บ้าน \_\_\_\_\_

ชื่อบ้าน \_\_\_\_\_  
ลักษณะบ้าน \_\_\_\_\_

วันเดือนปีที่กำหนดบ้านเลขที่ 14 มี.ค.2543

ลงชื่อ \_\_\_\_\_ นายธนันท์ ศรีสุภะ  
วันเดือนปีที่พิมพ์ทะเบียนบ้าน 14 มี.ค.2543

นายทะเบียน

๑๗๒

สำเนาถูกต้อง

*นางธนันท์ ศรีสุภะ*

เล่มที่ 1 รายการบุคคลในบ้านของเลขรหัสประจำบ้าน 3401-047687-7 ลำดับที่ \_\_\_\_\_

ชื่อ นายสุวรรณ พานเงิน สัญชาติ ไทย เพศ ช

เลขประจำตัวประชาชน 3-1009-05749-11-5 สถานภาพ \_\_\_\_\_

มารดาผู้ให้กำเนิด ชื่อ ผา สัญชาติ ไทย เกิดเมื่อ 12 มี.ค. 2503

บิดาผู้ให้กำเนิด ชื่อ บุญหล่อ สัญชาติ ไทย

• มาจาก 11 หมู่ที่ 6 ต. ปะอาว

อ. เมืองอุบลราชธานี จ.อุบลราชธานี เมื่อ 14 มี.ค. 2543

นางธนันท์ ศรีสุภะ

นายทะเบียน



บัตรประจำตัวประชาชน Thai National ID Card

เลขประจำตัวประชาชน 3 1009 05749 11 5  
Identification Number

ชื่อตัวและชื่อสกุล นาย สุวรรณ พานเงิน



Name Mr. Suwan

Last name Panngern

เกิดวันที่ 12 มี.ค. 2503

Date of Birth 12 Mar. 1960

ศาสนา พุทธ

170 \_\_\_\_\_ 170

160 \_\_\_\_\_ 160

150 \_\_\_\_\_ 150

140 \_\_\_\_\_ 140

130 \_\_\_\_\_ 130

3601-04-08300923



ที่อยู่ 227 หมู่ที่ 6 ต.ประจักษ์ อ.เมืองอุบลราชธานี

จ.อุบลราชธานี

30 มี.ค. 2562

วันออกบัตร

30 Aug. 2019

Date of Issue

ร้อยตำรวจตรี

(ยศ) นายสุวรรณ์

เจ้าพนักงานออกบัตร

11 มี.ค. 2571

วันบัตรหมดอายุ

11 Mar. 2028

Date of Expiry

*Handwritten notes in Thai script:*  
บัตรสูญหาย  
ขอแจ้งให้ทราบ  
นายสุวรรณ์ พานเงิน  
30 มี.ค. 2562

BORA-10.7-02-2562



ประเทศไทย  
THAILAND

ME2-1335164-11


**บัตรประจำตัวประชาชน Thai National ID Card**  
 เลขประจำตัวประชาชน Identification Number 1 3499 00562 75 1


**ชื่อตัวและชื่อสกุล นาย ศฤงคาร พานเงิน**  
 Name Mr. Saringkarn  
 Last name Panngan  
 เกิดวันที่ 3 ก.ค. 2536  
 Date of Birth 3 Jul. 1993  
 ศาสนา พุทธ

ที่อยู่ 11 หมู่ที่ 6 ต.ปะขาว อ.เมืองอุบลราชธานี  
 จ.อุบลราชธานี  
 10 ก.ค. 2561 วันที่ออกบัตร 2 ก.ค. 2570 วันบัตรหมดอายุ  
 10 Jul. 2018 (วันที่ออกบัตร) 2 Jul. 2027 Date of Expiry 3401-05-07101432  
 Date of Issue เลขประจำตัวประชาชน



*9/คน/ตาม/ตาม/ของ/นาย/พานเงิน*  
*พานเงิน*  
*สุพรรณภูมิ*  
*อุบลราชธานี*

BORA-10.5-03-2561



ประเทศไทย THAILAND

ME1-1243928-23

หนังสือยินยอมให้ใช้ที่ดินในการจัดทำ  
โครงการพัฒนาพื้นที่ต้นแบบการพัฒนาคุณภาพชีวิตตามหลักทฤษฎีใหม่  
ประยุกต์สู่ “โคก หนอง นา โมเดล”

วันที่ 9 ส.ย. 2564 เดือน..... พ.ศ. ๒๕๖๔

ด้วยข้าพเจ้า นายภรต เดชป่องหง อายุ 63 ปี เชื้อชาติ ไทย สัญชาติ ไทย  
อยู่บ้านเลขที่ 17/1 หมู่ที่ - ถนนเลี่ยงเมือง ต.รอก/ชอย เลี้ยวเมือง 7 ตำบล 9 หมู่  
อำเภอ เมือง จังหวัด อุดรธานี ซึ่งเป็นผู้ถือกรรมสิทธิ์ที่ดิน ประเภท นส. 3 ก.  
เลขที่ 3476 เล่มที่ 35 v หน้า 26 ระวัง 5939  
เลขที่ดิน 2 หน้าสำรวจ ตำบล เมือง อำเภอ เมือง  
จังหวัด อุดรธานี เนื้อที่ 40-0-66 ไร่ ยินยอมให้กรมการพัฒนาชุมชนใช้ประโยชน์  
ที่ดินตามเนื้อที่ดังกล่าว เพื่อดำเนินการตามโครงการพัฒนาพื้นที่ต้นแบบการพัฒนาคุณภาพชีวิตตามหลักทฤษฎีใหม่  
ประยุกต์สู่ “โคก หนอง นา โมเดล” ดังนี้ 17 ไร่ (CLM)

๑. เข้าใช้ประโยชน์และดำเนินการขุด ปรับสภาพที่ดิน ตามแบบแผนผังที่กำหนด ซึ่งได้ลงนามรับทราบไว้  
ในแผนผังแล้ว โดยให้เริ่มดำเนินการตั้งแต่วันที่.....จนแล้วเสร็จ

๒. ให้ใช้พื้นที่ดังกล่าวข้างต้น เป็นระยะเวลา ๕ ปี นับแต่วันที่.....  
ถึงวันที่..... เพื่อเป็นแหล่งการเรียนรู้ตามโครงการฯ และอนุญาตให้ประชาชน  
ผู้สนใจทั้งในและนอกชุมชนเข้าเยี่ยม/ศึกษาเรียนรู้ และนำไปปรับใช้หรือขยายผลการดำเนินการตามโครงการฯ  
ในพื้นที่ของตนเองต่อไป โดยตลอดระยะเวลาการดำเนินงานตามโครงการดังกล่าว ข้าพเจ้ายินยอมเป็นวิทยากร  
ในการให้ความรู้แก่ประชาชนฯ ตามแนวทางที่กรมการพัฒนาชุมชนกำหนด โดยไม่มีเงื่อนไข หรือเพิกถอน  
คำยินยอมใด ๆ ก่อนครบกำหนดระยะเวลาดังกล่าว ทั้งสิ้น

อนึ่ง ในกรณีที่ข้าพเจ้าไม่สามารถเป็นวิทยากรตามโครงการได้ ขอมอบหมายให้นาย(นาง)  
นางสาว กัญญา เดชป่องหง เป็นผู้ดำเนินการแทน

๓. เมื่อครบกำหนดส่งมอบคืนพื้นที่ (วันที่.....) กรมการพัฒนาชุมชน  
จะส่งมอบพื้นที่ตามสภาพ ณ วันที่ส่งมอบโดยไม่เรียกร้องค่าใช้จ่ายดำเนินการใด ๆ และเจ้าของที่ดินจะไม่เรียกร้อง  
ค่าใช้จ่าย ค่าเสียหาย หรือค่าใช้จ่ายอื่นใดจากกรมการพัฒนาชุมชนแต่อย่างใด

เพื่อเป็นหลักฐาน ข้าพเจ้าจึงได้ลงลายมือชื่อต่อหน้าพยาน และขอรับรองว่า หนังสือฉบับนี้ได้ทำขึ้น  
โดยถูกต้องตามความเป็นจริงทุกประการ

วันที่ 6 ต.ย. ๖๖

น.ป. ๐๖

(ลงชื่อ)..... ผู้ถือกรรมสิทธิ์ที่ดิน  
(นายภรต เดชป่องหง) โทร. ๐81-๙776441

(ลงชื่อ)..... พยาน  
(นางสาวสุนารัตน์ เจริญชัย)

(ลงชื่อ)..... พยาน  
(นาย..... นกัฒนา พงษ์)

หมายเหตุ : ได้แนบสำเนาเอกสาร พร้อมทั้งรับรองสำเนาถูกต้อง ดังนี้

- สำเนาเอกสารกรรมสิทธิ์ที่ดิน
- สำเนาบัตรประชาชน (เจ้าของกรรมสิทธิ์ที่ดินและผู้สมัคร)
- สำเนาทะเบียนบ้าน (เจ้าของกรรมสิทธิ์ที่ดินและผู้สมัคร)



### หนังสือรับรองการทำประโยชน์

ออกโดยอาศัยอำนาจตามประมวลกฎหมายที่ดิน

ตำแหน่งที่ดิน

ทะเบียน

ตำบล หนองขอน เลขที่ ๓๕๓๖  
 อำเภอ เมืองอุบลราชธานี เล่ม ๓๕๙ หน้า ๒๖  
 จังหวัด อุบลราชธานี เลขที่ดิน ๒  
 ราชวาระภาพถ่ายทางอากาศ ๕๑๖๖๖๖ หมายเลข ๕๑๖๖ หน้าที่ ๑๑

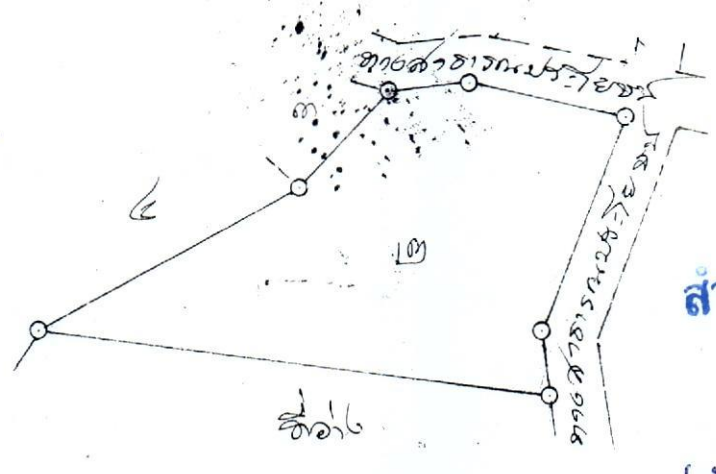
หนังสือรับรองการทำประโยชน์ฉบับนี้ออกให้เพื่อแสดงว่า

ชื่อ นายสมชาย สืบสมาน สัญชาติ ไทย บ้านเลขที่ ๓  
 หมู่ที่ ๑๕ ตำบล หนองขอน อำเภอ เมืองอุบลราชธานี จังหวัด อุบลราชธานี  
 ได้ครอบครองและได้ทำประโยชน์ในที่ดินแปลงดังกล่าวข้างต้นแล้ว  
 จำนวนเนื้อที่ ๕๐ ไร่ งาน ๖๖ ตารางวา

รูปที่ดินและเขตติดต่อ

มาตราส่วนรวางรูปถ่าย ๑ : 2๕๐๐

มาตราส่วน ๑ : 2๐๐๐



สำเนาถูกต้อง

( นายทวาร ๓๕๓๖ )

ออก ณ วันที่ ๒๕ เดือน กุมภาพันธ์ พุทธศักราช ๒๕๖๖ ที่ ๒๖ หน้า ๑๑ เล่ม ๓๕๙

( นายสวิงค์ ไพฑูริย์กุล )  
 ปลัดอำเภอ ทำการแทน  
 นายอำเภอเมืองอุบลราชธานี ( นายสวิงค์ ไพฑูริย์กุล )

เขียน  
 ๒๕  
 ๒๕  
 ๒๕



บัตรประจำตัวประชาชน Thai National ID Card  
เลขประจำตัวประชาชน Identification Number 3 4701 00465 61 8

ชื่อตัวและชื่อสกุล นาย ทาวร เดชปองหา

Name Mr. Taworn

Last name Dechpongha

เกิดวันที่ 21 ก.ย. 2500

Date of Birth 21 Sep. 1957

ศาสนา พุทธ

ที่อยู่ 17/1 ซ.เสียงเมือง 7 ต.เสียงเมือง อ.ในเมือง

อ.เมืองอุบลราชธานี จ.อุบลราชธานี

1 ต.ค. 2560

วันออกบัตร

1-Dec-2017

Date of Issue

เลขสาร (ดูวิธีใช้บัตรประชาชน)

20 ก.ย. 2569

วันบัตรหมดอายุ

20 Sep. 2026

Date of Expiry



3499-02-12011333

*Handwritten signature*

*Signature*

*Handwritten signature*

*(นาย ทาวร เดชปองหา)*

BORA-2.0-01-2560



ME0-1196613-11

ประเทศไทย  
THAILAND

รายการเกี่ยวกับบ้าน เล่มที่ 1

เลขรหัสประจำบ้าน 3499-037443-6 สำนักทะเบียน ท้องถื่นเทศบาลนครอุบลราชธานี

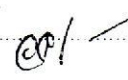
รายการที่อยู่ 17/1 ซอยเลียงเมือง 7 ถนนเลียงเมือง  
ตำบลในเมือง อำเภอเมืองอุบลราชธานี จังหวัดอุบลราชธานี

ชื่อหมู่บ้าน ชื่อบ้าน

ประเภทบ้าน บ้าน ลักษณะบ้าน


วันเดือนปีที่กำหนดบ้านเลขที่ 4 กรกฎาคม 2534

---

ลงชื่อ  นายทะเบียน  
(นางสาวกวีรัตน์ ลวดทรง)

วันเดือนปีที่พิมพ์ทะเบียนบ้าน 21 เมษายน 2548

1

  
 (นางสาว กวีรัตน์ ลวดทรง)

2

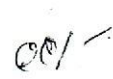
เล่มที่ 1 รายการบุคคลในบ้านของเลขรหัสประจำบ้าน 3499-037443-6 ลำดับที่ 1

ชื่อ นายถาวร เดชป่องหา สัญชาติ ไทย เพศ ชาย

เลขประจำตัวประชาชน 3-4701-00465-61-8 สถานภาพ เจ้าบ้าน เกิดเมื่อ 21 ก.ย. 2500

มารดาผู้ให้กำเนิด ชื่อ สิม สัญชาติ ไทย

บิดาผู้ให้กำเนิด ชื่อ นัน สัญชาติ ไทย

• ยางรถ ฐานข้อมูลการทะเบียนราษฎร  นายทะเบียน

เข้ามาอยู่ในบ้านนี้เมื่อ 5 ก.ย. 2539 (นางสาวกวีรัตน์ ลวดทรง)

• ไม้ นายทะเบียน

หนังสือยินยอมให้ใช้ที่ดินในการจัดทำ  
โครงการพัฒนาพื้นที่ต้นแบบการพัฒนาคุณภาพชีวิตตามหลักทฤษฎีใหม่  
ประยุกต์สู่ “โคก หนอง นา โมเดล”

วันที่ 9 เดือน มิถุนายน พ.ศ. ๒๕๖๔

ด้วยข้าพเจ้า กิมพล วรวิจิตร อายุ 46 ปี เชื้อชาติ ไทย สัญชาติ ไทย  
อยู่บ้านเลขที่ 168 หมู่ที่ 11 ถนน.....ตรอก/ซอย.....ตำบล.....  
อำเภอ เขวาสินรินทร์ จังหวัด อุบลราชธานี ซึ่งเป็นผู้ถือกรรมสิทธิ์ที่ดิน ประเภท โฉนด (นส4)  
เลขที่ 450 เล่มที่ 5 หน้า 50 ราว 593919404  
เลขที่ดิน 92 หน้าสำรวจ 563 ตำบล หนองปรือ อำเภอ เขวาสินรินทร์  
จังหวัด อุบลราชธานี เนื้อที่ 52 ไร่ ยินยอมให้กรมการพัฒนาชุมชนใช้ประโยชน์  
ที่ดินตามเนื้อที่ดังกล่าว เพื่อดำเนินการตามโครงการพัฒนาพื้นที่ต้นแบบการพัฒนาคุณภาพชีวิตตามหลักทฤษฎีใหม่  
ประยุกต์สู่ “โคก หนอง นา โมเดล” ดังนี้ \* 15ไร่ CLM \*

๑. เข้าใช้ประโยชน์และดำเนินการขุด ปรับสภาพที่ดิน ตามแบบแผนผังที่กำหนด ซึ่งได้ลงนามรับทราบไว้  
ในแผนผังแล้ว โดยให้เริ่มดำเนินการตั้งแต่วันที่.....จนแล้วเสร็จ

๒. ให้ใช้พื้นที่ดังกล่าวข้างต้น เป็นระยะเวลา ๕ ปี นับแต่วันที่.....  
ถึงวันที่..... เพื่อเป็นแหล่งการเรียนรู้ตามโครงการฯ และอนุญาตให้ประชาชน  
ผู้สนใจทั้งในและนอกชุมชนเข้าเยี่ยม/ศึกษาเรียนรู้ และนำไปปรับใช้หรือขยายผลการดำเนินการตามโครงการฯ  
ในพื้นที่ของตนเองต่อไป โดยตลอดระยะเวลาการดำเนินงานตามโครงการดังกล่าว ข้าพเจ้ายินยอมเป็นวิทยากร  
ในการให้ความรู้แก่ประชาชนฯ ตามแนวทางที่กรมการพัฒนาชุมชนกำหนด โดยไม่มีเงื่อนไข หรือเพิกถอน  
คำยินยอมใด ๆ ก่อนครบกำหนดระยะเวลาดังกล่าว ทั้งสิ้น

อนึ่ง ในกรณีที่ข้าพเจ้าไม่สามารถเป็นวิทยากรตามโครงการได้ ขอมอบหมายให้นาย/นาง/  
นางสาว..... เป็นผู้ดำเนินการแทน

๓. เมื่อครบกำหนดส่งมอบคืนพื้นที่ (วันที่.....) กรมการพัฒนาชุมชน  
จะส่งมอบพื้นที่ตามสภาพ ณ วันที่ส่งมอบโดยไม่เรียกร้องค่าใช้จ่ายดำเนินการใด ๆ และเจ้าของที่ดินจะไม่เรียกร้อง  
ค่าใช้จ่าย ค่าเสียหาย หรือค่าใช้จ่ายอื่นใดจากกรมการพัฒนาชุมชนแต่อย่างใด

เพื่อเป็นหลักฐาน ข้าพเจ้าจึงได้ลงลายมือชื่อต่อหน้าพยาน และขอรับรองว่า หนังสือฉบับนี้ได้ทำขึ้น  
โดยถูกต้องตามความเป็นจริงทุกประการ

(ลงชื่อ) กิมพล วรวิจิตร ผู้ถือกรรมสิทธิ์ที่ดิน  
(ทองกิมพล วรวิจิตร)

(ลงชื่อ).....พยาน  
(.....)

(ลงชื่อ).....พยาน  
(.....)

หมายเหตุ : ได้แนบสำเนาเอกสาร พร้อมทั้งรับรองสำเนาถูกต้อง ดังนี้

โทร: 081-547-4142

- สำเนาเอกสารกรรมสิทธิ์ที่ดิน
- สำเนาบัตรประชาชน (เจ้าของกรรมสิทธิ์ที่ดินและผู้สมัคร)
- สำเนาทะเบียนบ้าน (เจ้าของกรรมสิทธิ์ที่ดินและผู้สมัคร)

**บัตรประจำตัวประชาชน Thai National ID Card**  
 เลขประจำตัวประชาชน 3 3401 00742 54 0  
 Identification Number

ชื่อตัวและชื่อสกุล นาย กัมพล วงศ์สุวรรณ  
 Name Mr. Gumphol  
 Last name Wongsuvan  
 เกิดวันที่ 6 ก.พ. 2518  
 Date of Birth 6 Feb. 1975  
 ศาสนา พุทธ

ที่อยู 52 หมู่ที่ 11 ต.หนองบก อ.เหล่าเสือโก้ก  
 จ.อุบลราชธานี  
 25 เม.ย. 2561  
 25 Apr. 2018  
 5 ก.พ. 2570  
 5 Feb. 2027  
 3499-02-04251150

3499-02-04251150

081-547-4142

BORA-10.5-02-2561

ประเทศไทย  
 THAILAND

ME1-1233714-95

รายการเกี่ยวกับบ้าน

เล่มที่ 1

เลขรหัสประจำบ้าน 3431-006145-1

สำนักทะเบียนอำเภอเหล่าเสือโก้ก

รายการที่อยู่ 168 หมู่ที่ 11

ตำบลหนองบก อำเภอเหล่าเสือโก้ก จังหวัดอุบลราชธานี

ชื่อหมู่บ้าน เหล่าหนองก่อ

ชื่อบ้าน (นายกัมพล วงศ์สุวรรณ)

ประเภทบ้าน บ้าน

ลักษณะบ้าน ตึกเดี่ยว 2 ชั้น 2 ห้อง

วันเดือนปีที่กำหนดบ้านเลขที่ 8 เมษายน พ.ศ. 2564

ลงชื่อ

นายทะเบียน

(น.ส. พรพรรณ บุตราช)

วันเดือนปีที่พิมพ์ทะเบียนบ้าน 8 เมษายน พ.ศ. 2564

1

2

เล่มที่ 1 รายการบุคคลในบ้านของเลขรหัสประจำบ้าน

3431-006145-1

ลำดับที่ 1

ชื่อ นายกัมพล วงศ์สุวรรณ

สัญชาติ ไทย

เพศ ชาย

เลขประจำตัวประชาชน 3-3401-00742-54-0-0 สถานภาพ เจ้าบ้าน

เกิดเมื่อ 6 ก.พ. 2518

มารดาผู้ให้กำเนิด ชื่อ ละม่อม

3-3401-00742-52-3 สัญชาติ ไทย

บิดาผู้ให้กำเนิด ชื่อ กาญจน์

3-3401-00742-51-5 สัญชาติ ไทย

\* มาจาก 52 หมู่ที่ 11 ต.หนองบก อ.เหล่าเสือโก้ก จ.อุบลราชธานี เมื่อ 8 เม.ย. 2564

*บ้านเลขที่ 168 หมู่ 11*  
*ถนนวิเศษ*

นายทะเบียน

(น.ส. พรพรรณ บุตราช)

\*\* ใบที่

นายทะเบียน

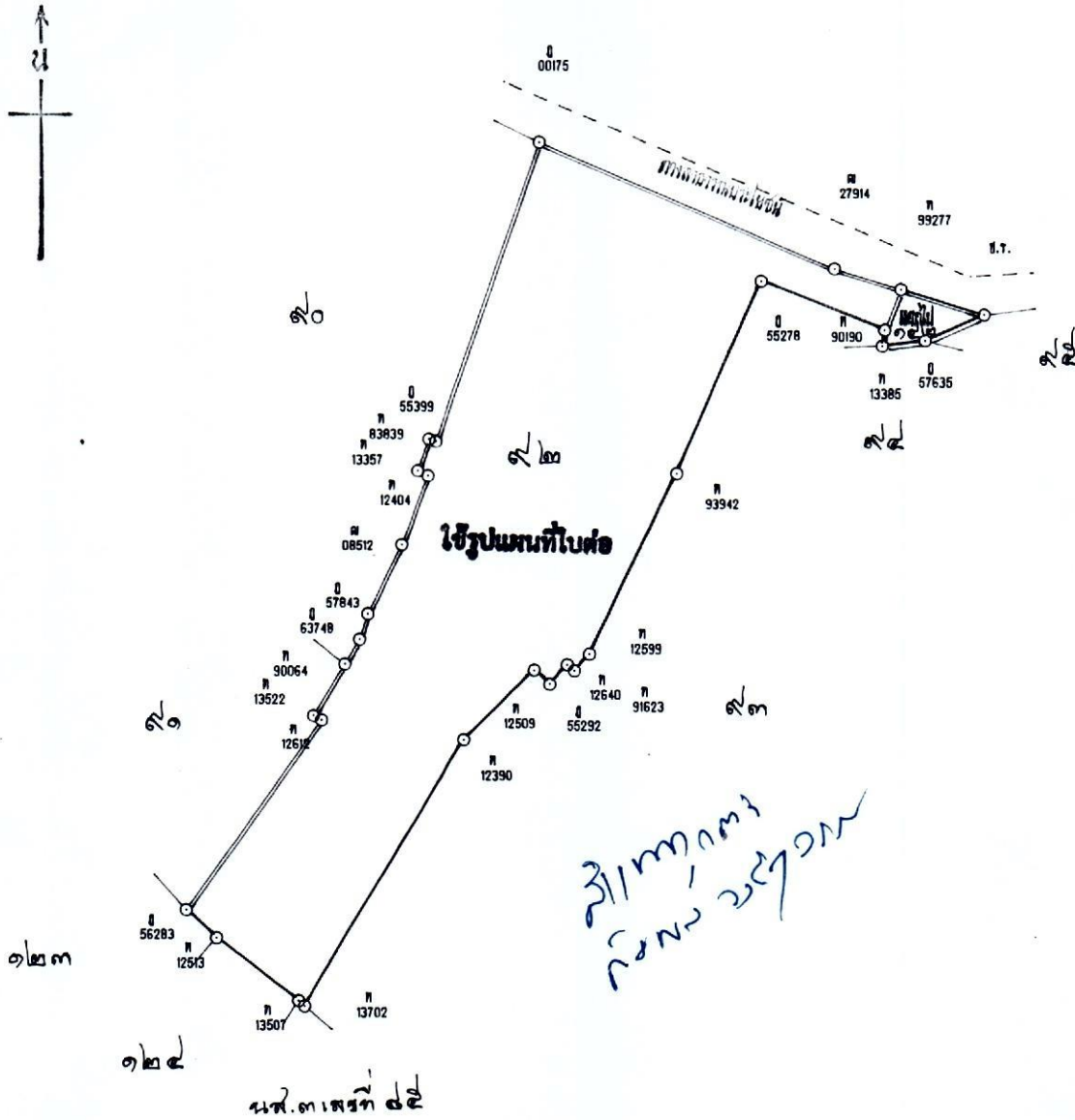




# รูปแผนที่ (ใบต่อ)

ที่ดินรยว 593919404 เลขที่ดิน ๑๒ หน้าสำรวจ ๕๖๓ โฉนดที่ดินเลขที่ ๕๕๐  
ตำบลหนองนก กิ่งอำเภอเหล่าเสือโก้ก จังหวัด อุบลราชธานี

มาตราส่วน ๑ : ๕๐๐๐



นายจรูญวัฒน์ สทอนมณี  
(นายวิชาญ สิริสุทธิ)  
หัวหน้าการ  
นายพรหม อธิศาสน์  
- 1 ส.ย. 2540

สำหรับโฉนดฉบับเจ้าของที่ดิน  
นายดอนอมเกียรติ นันตธนนานนท์ เจ้าพนักงาน  
20 ส.ย. 2540