



ที่ อบ ๐๐๑๙/ว ๑๒๓๒

สำนักงานพัฒนาชุมชนจังหวัดอุบลราชธานี  
ถนนแจ้งสนิท อบ ๓๔๐๐๐

๒๘ พฤษภาคม ๒๕๖๔

เรื่อง ผลการตรวจสอบตำแหน่งที่ตั้งที่ดินของเกษตรกรผู้ยื่นคำขอเข้าร่วมโครงการพัฒนาพื้นที่ต้นแบบ  
การพัฒนาคุณภาพชีวิตตามหลักทฤษฎีใหม่ประยุกต์สู่ “โคก หนอง นา โมเดล”

เรียน พัฒนาการอำเภอทุกอำเภอ

อ้างถึง ๑. หนังสือจังหวัดอุบลราชธานี ที่ อบ ๐๐๑๙/ว ๒๔๖๐ ลงวันที่ ๑๗ พฤษภาคม ๒๕๖๔

๒. หนังสือสำนักงานพัฒนาชุมชนจังหวัดอุบลราชธานี ที่ อบ ๐๐๑๙/ว ๔๗ ลงวันที่ ๑๑ มกราคม ๒๕๖๔

สิ่งที่ส่งมาด้วย ๑. บัญชีรายชื่อผลการตรวจสอบตำแหน่งที่ตั้งที่ดินของเกษตรกรผู้ยื่นคำขอ จำนวน ๑ ชุด  
๒. สำเนาแผนที่แสดงตำแหน่งที่ตั้งที่ดินในกรณีมีเนื้อที่คาบเกี่ยวกับเขตปฏิรูปที่ดิน จำนวน ๑ ชุด

ตามที่ สำนักงานพัฒนาชุมชนจังหวัดอุบลราชธานี ได้มอบหมายให้สำนักงานพัฒนาชุมชน  
อำเภอดำเนินการขับเคลื่อนงานโครงการพัฒนาพื้นที่ต้นแบบการพัฒนาคุณภาพชีวิต ตามหลักทฤษฎีใหม่  
ประยุกต์สู่ “โคก หนอง นา โมเดล” (ระยะที่ ๑) จำนวน ๓,๙๖๐ ครัวเรือน/แปลง ดำเนินการในพื้นที่ ๒๕  
อำเภอ ๑๗๗ ตำบล ในการดำเนินงานกิจกรรมดังกล่าว มีครัวเรือนเป้าหมายส่วนหนึ่งได้นำเอกสารสิทธิ์ที่ดิน  
ประเภท ส.ป.ก. เข้าร่วมโครงการฯ ซึ่งสำนักงานพัฒนาชุมชนจังหวัดฯ ได้มอบหมายให้สำนักงานพัฒนาชุมชน  
อำเภอ ได้ส่งเอกสารฯ ดังกล่าวให้สำนักงานพัฒนาชุมชนจังหวัดฯ เพื่อส่งให้สำนักงานการปฏิรูปที่ดิน  
เพื่อเกษตรกรรม จังหวัดอุบลราชธานี พิจารณานุญาตให้ใช้พื้นที่ ไปแล้ว นั้น

ในการนี้ สำนักงานการปฏิรูปที่ดินจังหวัดอุบลราชธานี ได้แจ้งผลการตรวจสอบตำแหน่งที่ตั้ง  
ที่ดินของเกษตรกรผู้ยื่นคำขอเข้าร่วมโครงการพัฒนาพื้นที่ต้นแบบการพัฒนาคุณภาพชีวิตตามหลักทฤษฎีใหม่  
ประยุกต์สู่ “โคก หนอง นา โมเดล” จำนวน ๗๙ ราย ๗๙ แปลง ซึ่งอยู่ในเขตพื้นที่ดำเนินการปฏิรูปที่ดิน  
จำนวน ๖๙ แปลง มีพื้นที่คาบเกี่ยวกับเขตดำเนินการปฏิรูปที่ดิน จำนวน ๗ แปลง และมีพื้นที่อยู่นอกเขต  
ดำเนินการปฏิรูปที่ดิน จำนวน ๓ แปลง ดังนั้น จึงขอให้สำนักงานพัฒนาชุมชนอำเภอ ได้ดำเนินการในส่วนที่  
เกี่ยวข้องตามขั้นตอนต่อไป และขอให้ดำเนินการตามมติคณะกรรมการปฏิรูปที่ดินจังหวัดอุบลราชธานี ครั้งที่  
๑/๒๕๖๔ เมื่อวันที่ ๒๙ มีนาคม ๒๕๖๔ รายละเอียดตามสิ่งที่ส่งมาพร้อมนี้

จึงเรียนมาเพื่อพิจารณา

ขอแสดงความนับถือ

(นายคมกริช ชินชนะ)  
พัฒนาการจังหวัดอุบลราชธานี

กลุ่มงานยุทธศาสตร์การพัฒนาชุมชน

โทร/โทรสาร ๐๔๕-๓๔๔๖๒๘

เศรษฐกิจฐานรากมั่นคงและชุมชนพึ่งตนเองได้  
ภายในปี ๒๕๖๔



Change for Good

บัญชีรายชื่อผลการตรวจสอบตำแหน่งที่ตั้งที่ดินของเกษตรกรผู้ยื่นคำขอเข้าร่วมโครงการพัฒนาพื้นที่ต้นแบบการพัฒนาชีวิตตามหลักทฤษฎีใหม่ประยุกต์สู่ “โคกหนองนาโมเดล”

ลำดับ ที่	ชื่อ - สกุล (ผู้ได้รับอนุญาตให้เข้าทำ ประโยชน์ในเขตปฏิรูปฯ)	เลขบัตรประจำตัว ประชาชน	ที่อยู่			แปลง ที่ดิน	กลุ่ม/ระวาง	เนื้อที่ (ไร่-งาน- ตารางวา)	ผู้ยื่นคำขอ	ตำแหน่งที่ดิน	
			หมู่ ที่	ตำบล	อำเภอ					ใน เขต	นอก เขต
๑	นางใหม่ ปรีอทอง	๓ ๓๔๐๕ ๐๐๕๕๕ ๓๘ ๕	๑	หนองผือ	เขมราษฎร์	๓๓	๖๐๕๐V๐๒๖๕	๑๕-๑-๑๐	นางใหม่ ปรีอทอง		
๒	นางสุพรรณิ วงศ์คำลุน	๓ ๓๔๑๑ ๐๐๕๙๖ ๓๘ ๖	๒	ท่าหลวง	ตระการพิษณล	๖๓	๖๐๕๐III๒๐๒๘	๓๐-๐-๕๖	นางสุพรรณิ วงศ์คำลุน		✓
๓	นางสาวจุฑามาศ พิมพ์พิต	๓ ๓๔๑๑ ๐๐๑๐๕ ๗๗ ๓	๕	ท่าหลวง	ตระการพิษณล	๘๕	๖๐๕๐III๒๐๒๘	๒๓-๑-๗๙	นางสาวจุฑามาศ พิมพ์พิต	✓	
๔	นางนิตยไธแสงชัย	๓ ๓๔๐๕ ๐๐๗๖๐ ๒๒ ๒	๑๓	พะลาน	นาคาล	๒	๖๕๕๗	๗-๒-๕๕	นางนิตยไธแสงชัย	✓	
๕	นายเวทย์ชาย วงศ์เพม	๐ ๓๓๕๑ ๐๐๐๙๖ ๗๔ ๔	๘	บัวงาม	บุญศรีกริ	๓	๕๕๕๔	๑๖-๑-๓๖	นายเวทย์ชาย วงศ์เพม	✓	
๖	นางบุญเริ่ม สัจสุวรรณ	๕ ๓๔๑๐ ๐๐๐๙๕ ๕๕ ๙	๑๓	หนองสะโน	บุญศรีกริ	๔	๓๒๙๖	๑๗-๒-๓๗	นายบุญเริ่ม สัจสุวรรณ	✓	
๗	นายสังข์ นันท	๓ ๓๔๑๐ ๐๐๓๖๐ ๐๕ ๖	๗	บัวงาม	บุญศรีกริ	๗	๗๒๑๕	๒๙-๑-๘๘	นางสาวมุกดา นันท	✓	
๘	นางหนู แก่นจันทร์	๓ ๓๔๑๐ ๐๐๕๗๕ ๙๐ ๑	๔	นาโพธิ์	บุญศรีกริ	๕	๕๐๗๓	๔๐-๑-๑๘	นายสากล แก่นจันทร์	✓	
๙	นายวิฑิต สมชาติ	๓ ๓๔๐๗ ๐๑๕๕๓ ๒๓ ๒	๔	นาโพธิ์	ทุ่งศรีอุดม	๑๖	๒๕๑๖	๑๐-๒-๐๓	นายวิฑิต สมชาติ	✓	
๑๐	นางศรีสุนันท์ วรจิตร	๓ ๓๔๒๑ ๐๐๑๕๕ ๗๑ ๘	๘	โพธิ์ไทร	โพธิ์ไทร	๒	๖๐๕๐II๒๘๕๔	๔๙-๓-๙๙	นางศรีสุนันท์ วรจิตร		✓
๑๑	นางสมจิตต์ ไชยพันธ์โท	๕ ๓๔๒๑ ๐๐๓๐๕ ๕๕ ๘	๕	โพธิ์ไทร	โพธิ์ไทร	๒	๔๒๙๖	๒๗-๓-๖๕	นายธงชัย ไชยพันธ์โท	✓	
๑๒	นายกลชัย คุณพาท	๓ ๓๔๒๑ ๐๐๒๐๐ ๖๘ ๔	๓	โพธิ์ไทร	โพธิ์ไทร	๒๓	๖๐๐๓	๔-๒-๖๘	นายกลชัย คุณพาท	✓	
๑๓	นางทองสา วงศ์ใหญ่	๓ ๓๔๐๘ ๐๐๐๘๖ ๖๘ ๘	๑๐	พรสวรรค์	นางะหลวย	๑๕	๙๘๗	๓๖-๐-๒๙	นายซ่งเงิน เกื้อพาน	✓	
๑๔	นายพินิจนันท์ มองเสริม	๓ ๓๔๑๖ ๐๑๒๕๑ ๑๒ ๔	๗	นาโพธิ์กลาง	โขงเยี่ยม	๒	๖๑๕๐III๕๖๒๒	๑๕-๐-๘๘	นายพินิจนันท์ มองเสริม	✓	
๑๕	นางลิณจง ต้นโท	๓ ๓๔๑๙ ๐๑๐๕๘ ๑๘ ๑	๑๔	โนนก่อ	สิรินธร	๔๔	๖๐๓๘I๔๘๕๒	๓๐-๒-๐๘	นายสิลา ต้นโท	✓	
๑๖	นางพรทิพย์ บุตรดีเคน	๓ ๓๔๑๙ ๐๐๗๑๓ ๘๕ ๕	๕	โนนก่อ	สิรินธร	๑๑๖	๖๐๓๘I๔๘๕๒	๔-๐-๑๑	นางพรทิพย์ บุตรดีเคน	✓	
๑๗	นางหนูไกร พรมาโฮม	๓ ๓๔๐๘ ๐๐๒๙๔ ๗๓ ๖	๑๕	บ้านตุม	นางะหลวย	๗	๑๕๖๖	๒๗-๒-๕๖	นางหนูไกร พรมาโฮม	✓	
๑๘	นายทอง เข็มราช	๓ ๓๔๑๐ ๐๐๖๑๐ ๔๘ ๑	๕	โนนสวรรค์	นางะหลวย	๙	๓๙๘๔	๒๙-๓-๗๓	นางจรัสทีป ศิริเวช	✓	
๑๙	นายสีดา ประพาน	๓ ๓๔๐๘ ๐๐๑๙๖ ๕๗ ๒	๙	บ้านตุม	นางะหลวย	๒	๑๕๘๙	๕๐-๓-๑๐	นายอ้วน จันวิมา		✓
๒๐	นางสาวมะลิวรรณ สำเร็จ	๓ ๓๔๐๘ ๐๐๑๘๓ ๓๕ ๗	๕	พรสวรรค์	นางะหลวย	๒๕	๖๐๓๘III๒๐๑๐	๙-๐-๐๐	นางสาวมะลิวรรณ สำเร็จ	✓	
๒๑	นางหวัน สายเบาะ	๓ ๓๔๐๗ ๐๑๕๗๓ ๗๖ ๙	-	โพรงนม	เดชอุดม	๑๓	๘๑	๙-๐-๐๐	นางหวัน สายเบาะ	✓	
๒๒	นางบุษยา แก้วพวง	๓ ๓๔๐๕ ๐๐๐๗๔ ๐๘ ๙	๒	แดงหม้อ	เขื่องใน	๑๖๖	๕๘๓๙I๔๕๘๘	๒๐-๓-๖๕	นางบุษยา แก้วพวง	✓	
๒๓	นายพิชิต บุญเอน	๓ ๓๔๐๕ ๐๐๕๘๑ ๓๒ ๑	๓	ชีทวน	เขื่องใน	๒๔	๑๗๔๐	๑๒-๓-๑๓	นายพิชิต บุญเอน	✓	
๒๔	นายวานิช บุญไสย	๓ ๓๔๐๕ ๐๐๑๘๕ ๐๗ ๗	๒	หัวดอน	เขื่องใน	๑๔	๕๑๖๕	๑๑-๑-๕๒	นางสรีร์ บุญไสย		✓
๒๕	นายคัชวาน บุญบันดาล	๓ ๓๔๐๕ ๐๐๓๙๕ ๐๐ ๘	๗	ศรีสุข	เขื่องใน	๓๓	๕๙๕๐III๕๐๑๔	๙-๒-๖๔	นายณรงค์ บุญบันดาล		✓
๒๖	นางทองดี ฉลวยศรี	๕ ๓๔๐๕ ๐๐๐๖๔ ๕๒ ๗	๕	ธาตุน้อย	เขื่องใน	๒๗	๕๘๓๙I๔๕๘๘	๑๒-๑-๕๕	นางทองดี ฉลวยศรี	✓	

บัญชีรายชื่อผลการตรวจสอบตำแหน่งทั้งที่ตั้งที่คืนของเกษตรกรผู้ยื่นคำขอเข้าร่วมโครงการพัฒนาคุณภาพชีวิตตามหลักทฤษฎีใหม่ประยุกต์สู่ “โคกหนองนาโมเดล”

ลำดับ ที่	ชื่อ - สกุล (ผู้ได้รับอนุญาตให้เข้าทำ ประโยชน์ในเขตปฏิรูปฯ)	เลขบัตรประจำตัว ประชาชน	ที่อยู่		แปลง ที่ดิน	กลุ่ม/ระวาง	วันที่ (ไร่-งาน- ตารางวา)	ผู้ยื่นคำขอ	ตำแหน่งที่ดิน	
			หมู่ ที่	ตำบล					อำเภอ	ใน เขต
๒๗	นางสมใจ บุญเพ็ง	๓ ๓๔๐๔ ๐๐๗๓๘ ๒๕ ๔	๖	ธาตุน้อย	เชียงใหม่	๑๒๐	๕๕๓๓๕๑๔๐๙๐	นายพิง บุญเพ็ง	✓	
๒๘	นางคำพันธ์ ผิวเงิน	๓ ๓๔๑๐ ๐๐๕๕๘ ๖๒ ๕	๙	โนนค้อ	บุณศรีภัก	๒	๔๙๖๘	นางคำพันธ์ ผิวเงิน	✓	
๒๙	นายชัยวัฒน์ วงคะฮาด	๓ ๓๔๑๐ ๐๐๖๑๖ ๔๑ ๑	๔	โนนค้อ	บุณศรีภัก	๙	๓๔๑๑	นายชัยวัฒน์ วงคะฮาด	✓	
๓๐	นางแพงศรี นามศรีหาญ	๓ ๓๔๑๐ ๐๐๕๒๘ ๒๙ ๖	๔	โนนค้อ	บุณศรีภัก	๑๗	๗๒๕๐	นางแพงศรี นามศรีหาญ	✓	
๓๑	นางสาถล แก่นจันทร์	๓๓๔๑๐๐๐๕๗๕๙๓๖	๔	นาโพธิ์	บุณศรีภัก	๕	๕๐๗๓	นายสาถล แก่นจันทร์	✓	
๓๒	นายประเทือง ยี่เซ่ง	๓๓๔๑๐๐๐๗๐๘๒๖	๑๕	บัวงาม	บุณศรีภัก	๑	๖๐๓๓๕๑๐๓๒	นายประเทือง ยี่เซ่ง	✓	
๓๓	นายอุตร ยอดยิ่ง	๓๓๔๑๐๐๐๗๙๗๗	๘	โนนค้อ	บุณศรีภัก	๑๐	๗๒๕๔	นายอุตร ยอดยิ่ง	✓	✓
๓๔	นางทองจันทร์ โสพฤศรี	๓๓๔๑๐๐๕๕๘๒๑๘	๙	โนนค้อ	บุณศรีภัก	๑๐	๕๔๐๖	นางทองจันทร์ โสพฤศรี	✓	
๓๕	นายมิตร ปรากฏ	-	๑๐	โนนค้อ	บุณศรีภัก	๑	๕๔๐๙	นายมิตร ปรากฏ	✓	
๓๖	นางคำมณี สูงสง่า	๓๓๔๑๐๐๒๖๑๓๑๑	๑๕	บัวงาม	บุณศรีภัก	๒๑	๓๕๘๕	นางคำมณี สูงสง่า	✓	
๓๗	นางสาวนฤมล สีนงาม	๓๓๔๑๐๐๒๖๑๓๑๑	๑๓	บัวงาม	บุณศรีภัก	๒	๕๑๓๙	นางสาวนฤมล สีนงาม	✓	
๓๘	นายเลียม ฤทธิมาศ	๓๓๔๑๐๐๒๖๑๓๑๑	๑๑	โนนค้อ	บุณศรีภัก	๕	๕๐๑๑	นายเลียม ฤทธิมาศ	✓	
๓๙	นางทองคำ จารุชัย	๓๓๔๑๐๐๖๑๓๖๑๗	๗	โนนค้อ	บุณศรีภัก	๑	๓๕๔๒	นางทองคำ จารุชัย	✓	
๔๐	นายณัฐพล จันทร์เพ็ง	๓๓๔๑๐๐๖๒๐๕๕๙	๑๑	โนนค้อ	บุณศรีภัก	๑๑	๕๐๑๑	นายณัฐพล จันทร์เพ็ง	✓	
๔๑	นางพลอ โคตรสมพงษ์	๓๓๔๑๐๐๖๑๒๑๒๒	๑๑	โนนค้อ	บุณศรีภัก	๒๘	๔๙๙๔	นางพลอ โคตรสมพงษ์	✓	
๔๒	นางเสว ชูรัตน์	๓๓๔๑๐๐๖๑๘๒๐๑	๘	โนนค้อ	บุณศรีภัก	๗	๕๔๑๒	นางเสว ชูรัตน์	✓	
๔๓	นางมุกดา นันโท	๕๓๔๑๐๐๐๑๓๕๔๓	๗	บัวงาม	บุณศรีภัก	๑๕	๖๐๓๘๑๑๒๕๒๔	นางมุกดา นันโท	✓	
๔๔	นายเวทย์ชาย วงศ์เพม	๓๓๔๑๐๐๐๙๖๗๔๔	๘	บัวงาม	บุณศรีภัก	๓	๕๕๕๔	นายเวทย์ชาย วงศ์เพม	✓	
๔๕	นางบุญเริ่ม คำมา	๕๓๔๑๐๐๐๔๙๔๕๙	๑๓	หนองสะโน	บุณศรีภัก	๔	๓๒๙๖	นางบุญเริ่ม คำมา	✓	
๔๖	นางสำราญ บุญมี	๓๓๔๑๐๐๖๑๕๒๓๗	๑๑	โนนค้อ	บุณศรีภัก	๙	๗๖๐๐	นางสำราญ บุญมี	✓	
๔๗	นางสาววิภากร กัญญาพันธ์	๓๓๔๑๐๐๐๗๕๕๘๑	๘	โนนค้อ	บุณศรีภัก	๙	๕๖๐๑	นางสาววิภากร กัญญาพันธ์	✓	
๔๘	นายพงษ์ศธร รมทอง	๓๓๔๑๐๐๒๖๒๕๔๗	๖	บัวงาม	บุณศรีภัก	๑๒	๕๗๗๔	นายพงษ์ศธร รมทอง	✓	
๔๙	นางสาวจันลอน จิตรจันทร์	๓๓๔๑๐๐๒๖๒๕๗๕๒	๖	บัวงาม	บุณศรีภัก	๑๑	๕๗๗๔	นางสาวจันลอน จิตรจันทร์	✓	
๕๐	นางทองม้วน ทวีพันธ์	๓๓๔๑๐๐๒๐๐๖๒๒	๘	โนนค้อ	บุณศรีภัก	๓	๗๒๕๑	นางทองม้วน ทวีพันธ์	✓	
๕๑	นายอุทัย วรรณภัก	๓๓๔๑๐๐๕๙๙๙๖๖	๓	โนนค้อ	บุณศรีภัก	๘	๓๕๙๔	นายอุทัย วรรณภัก	✓	

บัญชีรายชื่อผลการตรวจสอบตำแหน่งที่ตั้งที่ดินของเกษตรกรผู้ยื่นคำขอเข้าร่วมโครงการพัฒนาพื้นที่ต้นแบบการพัฒนาคุณภาพชีวิตตามหลักทฤษฎีใหม่ประยุกต์สู่ “โคกหนองนาโมเดล”

ลำดับ ที่	ชื่อ - สกุล (ผู้ได้รับอนุญาตให้เข้าทำ ประโยชน์ในเขตปฏิรูปฯ)	เลขบัตรประชาชน	ที่อยู่		แปลง ที่ดิน	กลุ่ม/รวงวาง	เนื้อที่ (ไร่-งาน- ตารางวา)	ผู้ยื่นคำขอ	ตำแหน่งที่ดิน	
			หมู่ ที่	ตำบล					อำเภอ	ใน เขต
๕๒	นางบุญเรือง บุญทาทอง	๓๓๔๑๐๐๐๕๓๕๗๓	๑๓	หนองสะโน	บุณศรีริก	๑๑	๖๐๓๘	นางบุญเรือง บุญทาทอง	✓	
๕๓	นายบอง สาระบุญ	๓๓๔๑๐๐๐๑๐๕๖๒๐	๓	โนนค้อ	บุณศรีริก	๑๗	๔๙๖๗	นายบอง สาระบุญ	✓	
๕๔	นางสาววิไลวรรณ สัจสุวรรณ	๓๓๔๑๐๐๐๑๐๕๐๘๓๓	๑	หนองสะโน	บุณศรีริก	๘	๓๕๘๘	นางสาววิไลวรรณ สัจสุวรรณ	✓	
๕๕	นางแหลมทอง สุโพภาค	๓๓๔๑๐๐๐๑๐๕๗๑๐๓	๘	นาโพธิ์	บุณศรีริก	๗	๕๕๗๓	นางแหลมทอง สุโพภาค	✓	
๕๖	นายนิคม เกரியงแก้ว	๓๓๔๑๐๐๐๑๐๕๘๕๕๘	๓	โนนค้อ	บุณศรีริก	๑๑	๔๙๗๐	นายนิคม เกரியงแก้ว	✓	
๕๗	นางพรหม ยะราช	๓๓๔๑๐๐๐๑๐๖๑๗๑๑	๓	โนนค้อ	บุณศรีริก	๙	๔๙๕๙	นางพรหม ยะราช	✓	
๕๘	นายวินัย จารุชัย	๓๓๔๑๐๐๐๑๐๕๓๐๘๔	๗	โนนค้อ	บุณศรีริก	๖	๕๐๕๑	นายวินัย จารุชัย	✓	
๕๙	นางคำทอง ธรรมประดิษฐ์	๓๓๔๑๐๐๐๑๐๕๗๐๗๑	๗	โนนค้อ	บุณศรีริก	๕	๖๗๑๔	นางคำทอง ธรรมประดิษฐ์	✓	
๖๐	นางลำไย โสมศรี	๓๓๔๑๐๐๐๑๐๑๐๕๘๘๗	๙	โนนค้อ	บุณศรีริก	๗	๕๔๐๖	นางลำไย โสมศรี	✓	
๖๑	นายโกเมฆ บุราชรินทร์	๓๓๔๑๐๐๐๑๐๑๐๕๘๗๗	๑๒	บัวงาม	บุณศรีริก	๒	๘๙๓๐	นายโกเมฆ บุราชรินทร์	✓	
๖๒	นางทองพูล แพร่งถิ่น	๓๓๔๑๐๐๐๑๐๕๙๓๒๕	๙	โนนค้อ	บุณศรีริก	๑๕	๓๖๘๘	นางทองพูล แพร่งถิ่น	✓	
๖๓	นายแพง ชูรัตน์	๓๓๔๑๐๐๐๑๐๑๐๕๘๕๒	๙	โนนค้อ	บุณศรีริก	๙	๓๘๕๐	นายแพง ชูรัตน์	✓	
๖๔	นางคำทอง กัญจะนา	๓๓๔๑๐๐๑๐๑๐๕๙๖๔	๓	โนนค้อ	บุณศรีริก	๑๐	๕๕๙๕	นางคำทอง กัญจะนา	✓	
๖๕	นางชื่นทอง วงศ์ศรีแก้ว	๓๓๔๑๐๐๐๑๐๕๗๐๘๐	๗	โนนค้อ	บุณศรีริก	๒	๖๗๑๔	นางชื่นทอง วงศ์ศรีแก้ว	✓	
๖๖	นายอุ่น อาลัยรักษ์	๔๑๐๑๐๐๐๐๐๐๕๗๖๑	๓	โนนค้อ	บุณศรีริก	๓	๖๕๐๔	นายอุ่น อาลัยรักษ์	✓	✓
๖๗	นางเลียม ศิริพงษ์	๓๓๔๑๐๐๐๑๐๕๓๕๖๕	๑๓	หนองสะโน	บุณศรีริก	๒๔	๓๔๕๘	นางเลียม ศิริพงษ์	✓	
๖๘	นายเอกสิทธิ์ จันทร์อ่อน	๑๓๔๐๗๐๑๐๕๗๘๑๑	๕	คอแลน	บุณศรีริก	๓๑	๖๐๓๘/๔๐/๕๒-๑๐	นางสาวอนันตภรณ์ แสนเจริญสุข	✓	
๖๙	นางอุไร พุมจันทร์	๓๓๔๑๐๐๐๑๐๕๒๓๓๔	๑๘	คอแลน	บุณศรีริก	๕	๕๖๔๐	นางอุไร พุมจันทร์	✓	
๗๐	นางอุส่าห์ ประทีป	๓๓๔๑๐๐๐๑๐๑๐๕๒๓๘๒	๔	โพนงม	บุณศรีริก	๒	๗๔๓๐	นางอุส่าห์ ประทีป	✓	
๗๑	นางบัวลอย ประเสริฐสิน	๓๓๐๒๐๐๐๒๖๔๙๗๔	๑๑	โนนค้อ	บุณศรีริก	๑	๖๐๓๘/๓๒๒๐	นางบัวลอย ประเสริฐสิน	✓	
๗๒	นายประมวล สุตสุข	๓๓๔๑๐๐๐๑๐๕๐๘๑๑	๗	บ้านแมต	บุณศรีริก	๒๖	๖๐๓๘/๓๔๕๐	นายประมวล สุตสุข	✓	
๗๓	นายเพียร วงษาไชย	๓๓๔๑๐๐๐๑๐๕๗๖๖๔	๕	บ้านแมต	บุณศรีริก	๑๓	๓๓๖๘	นายเพียร วงษาไชย	✓	
๗๔	นายสมชาย โคตรภา	๓๓๔๑๐๐๐๑๐๕๖๓๓	๖	นาโพธิ์	บุณศรีริก	๓	๕๐๔๐	นายสมชาย โคตรภา	✓	
๗๕	นางพูลสุข ดวงประภา	๓๓๔๑๐๐๐๑๐๕๙๖๑๑	๒	นาโพธิ์	บุณศรีริก	๘	๕๐๔๐	นางพูลสุข ดวงประภา	✓	
๗๖	นายประสงค์ เพียรใจ	๓๓๔๑๐๐๐๑๐๓๔๑๗	๑	หนองสะโน	บุณศรีริก	๑๔	๓๔๓๙	นายประสงค์ เพียรใจ	✓	
๗๗	นายแพงศรี บุญอาสา	๑๑๐๒๐๐๑๔๔๐๕๕๖	๖	หนองสะโน	บุณศรีริก	๕	๓๖๐๘	นายแพงศรี บุญอาสา	✓	

บัญชีรายชื่อผลการตรวจสอบตำแหน่งที่ตั้งที่ดินของเกษตรกรผู้ยื่นคำขอเข้าร่วมโครงการพัฒนาพื้นที่ต้นแบบการพัฒนาชีวิตตามหลักทฤษฎีใหม่ประยุกต์สู่ “โคกหนองนาโมเดล”

ลำดับ ที่	ชื่อ - สกุล (ผู้ได้รับอนุญาตให้เข้าทำ ประโยชน์ในเขตปฏิรูปฯ)	เลขบัตรประชาชน	ที่อยู่			แปลง ที่ดิน	กลุ่ม/ระวาง	เนื้อที่ (ไร่-งาน- ตารางวา)	ผู้ยื่นคำขอ	ตำแหน่งที่ดิน	
			หมู่ที่	ตำบล	อำเภอ					ในเขต	คาบเกี่ยว เขต
๗๘	นางปทุมมา ธรรมนิยม	๓๓๔๑๐๐๓๔๓๒๘๘๘	๒๓	หนองสะโน	บุญศรีภัก	๑๔	๓๓๔๕	๒๐-๒-๓๘	นางประทุมมา ธรรมนิยม	√	
๗๙	นายคำผอง นรมาตร์	๓๓๔๑๐๐๐๐๙๙๙๖๔	๓	โนนค้อ	บุญศรีภัก	๑๐	๔๙๖๖	๑๕-๐-๔๔	นายคำผอง นรมาตร์	√	

แผนที่แสดงตำแหน่งที่ดิน  
แปลง 3 กลุ่มที่ 6504



มาตราส่วน 1:4,000

นอกเขตดำเนินการปฏิรูปที่ดิน

เขตดำเนินการปฏิรูปที่ดิน

เขตดำเนินการปฏิรูปที่ดิน

สำเนาถูกต้อง

(นายทองเกียรติ มาตตยา)

นิติกรปฏิบัติการ

เครื่องหมายแผนที่



เขตดำเนินการปฏิรูปที่ดิน



พื้นที่นอกเขตปฏิรูปที่ดิน

เนื้อที่ในเขตปฏิรูปที่ดินประมาณ 2-0-14 ไร่

เนื้อที่นอกเขตปฏิรูปที่ดินประมาณ 11-0-06 ไร่

(นายสายันต์ พลโชติ)  
นายช่างสำรวจอาวุโส

แผนที่แสดงตำแหน่งที่ดิน  
แปลง 10 กลุ่มที่ 7254



มาตราส่วน 1:4,000

นอกเขตดำเนินการปฏิรูปที่ดิน



เขตดำเนินการปฏิรูปที่ดิน

สำเนาถูกต้อง

(นายทองเกียรติ มาตตยา)  
นิติกรปฏิบัติการ

เครื่องหมายแผนที่



เขตดำเนินการปฏิรูปที่ดิน



พื้นที่นอกเขตปฏิรูปที่ดิน

เนื้อที่ในเขตปฏิรูปที่ดินประมาณ 2-0-12 ไร่


เนื้อที่นอกเขตปฏิรูปที่ดินประมาณ 29-1-32 ไร่

(นายสายันต์ พลโชติ)  
นายช่างสำรวจอาวุโส

แผนที่แสดงตำแหน่งที่ดิน  
แปลง 14 กลุ่ม 5165





มาตราส่วน ๑:๔,๐๐๐



สำเนาถูกต้อง,  
  
(นายทองเกียรติ มาตตยา)  
นิติกรปฏิบัติการ

เครื่องหมายแผนที่

-  เขตดำเนินการปฏิรูปที่ดิน
-  พื้นที่นอกเขตปฏิรูปที่ดิน
- เนื้อที่ในเขตปฏิรูปที่ดินประมาณ 8-2-05 ไร่
- เนื้อที่นอกเขตปฏิรูปที่ดินประมาณ 2-3-48 ไร่




(นายสายนต์ พลโชติ)  
นายช่างสำรวจอาวุโส

# แผนที่แสดงตำแหน่งที่ดิน

แปลง 2 กลุ่ม 1489



มาตราส่วน ๑:๔,๐๐๐



สำเนาถูกต้อง

(นายทองเกียรติ มาตตายา)

นิติกรปฏิบัติการ

## เครื่องหมายแผนที่



เขตดำเนินการปฏิรูปที่ดิน



พื้นที่นอกเขตปฏิรูปที่ดิน

เนื้อที่ในเขตปฏิรูปที่ดินประมาณ 45-1-37 ไร่

เนื้อที่นอกเขตปฏิรูปที่ดินประมาณ 5-1-87 ไร่


(นายसानต์ พลโชติ)

นายช่างสำรวจอาวุโส

แผนที่แสดงตำแหน่งที่ดิน  
แปลง 33 ระหว่าง 6040IV0264



มาตราส่วน ๑:๔,๐๐๐





สำเนาถูกต้อง

(นายทองเกียรติ มาตตายา)

นิติกรปฏิบัติการ

เครื่องหมายแผนที่

-  เขตดำเนินการปฏิรูปที่ดิน
-  พื้นที่นอกเขตปฏิรูปที่ดิน
- เนื้อที่ในเขตปฏิรูปที่ดินประมาณ 13-0-57 ไร่
- เนื้อที่นอกเขตปฏิรูปที่ดินประมาณ 2-0-48 ไร่

(นายสายันต์ พลโชติ)  
นายช่างสำรวจอาวุโส

แผนที่แสดงตำแหน่งที่ดิน  
แปลง 63 ระวาง 6040III2028



มาตราส่วน ๑:๔,๐๐๐

นอกเขตดำเนินการปฏิรูปที่ดิน

เขตดำเนินการปฏิรูปที่ดิน

สำเนาถูกต้อง

(นายทองเกียรติ มาตตายา)

นิติกรปฏิบัติการ

เครื่องหมายแผนที่



เขตดำเนินการปฏิรูปที่ดิน

พื้นที่นอกเขตปฏิรูปที่ดิน

เนื้อที่ในเขตปฏิรูปที่ดินประมาณ 23-0-38 ไร่

เนื้อที่นอกเขตปฏิรูปที่ดินประมาณ 7-0-28 ไร่

(นายสายันต์ พลโชติ)

นายช่างสำรวจอาวุโส