



ที่ อบ ๐๐๑๙/ป & ๐๖๒

ศาลากลางจังหวัดอุบลราชธานี
ถนนแจ้งสนิท อบ ๓๔๐๐๐

๓๑ กรกฎาคม ๒๕๖๓

เรื่อง การดำเนินงานโครงการพื้นที่ต้นแบบการพัฒนาคุณภาพชีวิตตามหลักทฤษฎีใหม่
ของพระบาทสมเด็จพระเจ้าอยู่หัว รัชกาลที่ ๙ ประยุทธิ์สู่ “โคก หนอง นา โมเดล”

เรียน นายอำเภอ

สิ่งที่ส่งมาด้วย ๑. ทะเบียนพื้นที่เป้าหมายโครงการฯ	จำนวน ๑ ฉบับ
๒. รายละเอียดกิจกรรมการพัฒนาฐานการเรียนรู้	จำนวน ๑ ฉบับ
๓. ตัวอย่างแบบแปลนและประมาณการ	จำนวน ๑ ชุด

ด้วยจังหวัดอุบลราชธานี โดยสำนักงานพัฒนาชุมชนจังหวัดอุบลราชธานีได้จัดทำโครงการพื้นที่ต้นแบบการพัฒนาคุณภาพชีวิตตามหลักทฤษฎีใหม่ของพระบาทสมเด็จพระเจ้าอยู่หัว รัชกาลที่ ๙ ประยุทธิ์สู่ “โคก หนอง นา โมเดล” โดยมีวัตถุประสงค์เพื่อส่งเสริมการเรียนรู้การน้อมนำหลักปรัชญาของเศรษฐกิจพอเพียงประยุทธิ์สู่การปฏิบัติในรูปแบบโคก หนอง นา โมเดล งบประมาณตามแผนปฏิบัติราชการประจำปีงบประมาณ พ.ศ.๒๕๖๓ ตามหลักเกณฑ์กรณีที่ ๒ กรณีการใช้จ่ายเงินเหลือจ่ายเพื่อดำเนินการที่ไม่อยู่ในแผนปฏิบัติราชการประจำปี ๒๕๖๓ ของจังหวัดอุบลราชธานี (Y๒)

เพื่อเตรียมความพร้อมการดำเนินงานตามโครงการขับเคลื่อนพื้นที่ต้นแบบการพัฒนาคุณภาพชีวิตตามหลักทฤษฎีใหม่ของพระบาทสมเด็จพระเจ้าอยู่หัว รัชกาลที่ ๙ ประยุทธิ์สู่ “โคก หนอง นา โมเดล” พื้นที่ขยายผลแปลงตัวอย่าง ทั้ง ๒๕ แปลง ถูกต้องเป็นไปตามระเบียบของทางราชการ จึงขอความร่วมมือจากท่านมอบหมายสำนักงานพัฒนาชุมชนอำเภอ ดำเนินการ ดังนี้

๑. ประสานองค์กรปกครองส่วนท้องถิ่นในพื้นที่เป้าหมายในการจัดทำแบบแปลนพร้อมประมาณราคา แบบ ปร.๔ แบบ ปร.๕ และขอบุคลากรร่วมเป็นผู้ควบคุมงาน กรรมการตรวจรับงาน และส่งรายชื่อให้สำนักงานพัฒนาชุมชนจังหวัด ภายในวันที่ ๑๓ สิงหาคม ๒๕๖๓

๒. ประสานพื้นที่เป้าหมายฯ ในการจัดทำรายละเอียดวัสดุการพัฒนาฐานการเรียนรู้ ทั้ง ๒๕ แปลง และส่งให้สำนักงานพัฒนาชุมชนจังหวัด ภายในวันที่ ๑๓ สิงหาคม ๒๕๖๓

จึงเรียนมาเพื่อพิจารณาดำเนินการ

ขอแสดงความนับถือ

(นายสุภกิจชัย ก่อเจริญยศ)

รองผู้ว่าราชการจังหวัด ปฏิบัติราชการแทน

ผู้ว่าราชการจังหวัดอุบลราชธานี

สำนักงานพัฒนาชุมชนจังหวัด

กลุ่มงานสารสนเทศการพัฒนาชุมชน

โทร ๐-๔๕๓๔-๔๖๒๘ โทรสาร ๐-๔๕๓๔-๔๖๒๘

เศรษฐกิจฐานรากมั่นคงและชุมชนพึ่งตนเองได้
ภายในปี ๒๕๖๕



Change for Good

ทะเบียนครัวเรือนที่เข้าร่วมโครงการขับเคลื่อนพื้นที่ต้นแบบการพัฒนาคุณภาพชีวิต
ตามหลักทฤษฎีใหม่ของพระบาทสมเด็จพระเจ้าอยู่หัว รัชกาลที่ ๙ ประยุกต์สู่ "โคก หนอง นา โมเดล"
งบประมาณตามแผนปฏิบัติการประจำปีงบประมาณ พ.ศ. ๒๕๖๓
งพัฒนาจังหวัดอุบลราชธานี ปี ๒๕๖๓

ลำดับที่	ชื่อ - สกุล	ที่อยู่				เบอร์โทรศัพท์	หมายเหตุ
		เลขที่	หมู่ที่	ตำบล	อำเภอ		
๑	พระครูวิมลปัญญาคุณ	วัดปรีศรีแสงธรรม			โขงเจียม	-	
๒	พระครูสุขุมวรรโณภาส	ศูนย์พุทธธรรม			เขื่องใน	๐๘ - ๖๒๖๒ - ๘๘๘๗	
๓	นายกนกพล เก็นสอน	๑๕๘	๑๐	บุเปือย	น้ำยืน	๐๘ - ๕๔๙๘ - ๗๕๖๒	
๔	นายสมพงษ์ คำศรี	๒๙๙	๕	โตมประดิษฐ์	น้ำยืน	๐๘ - ๑๗๒๕ - ๖๔๙๗	
๕	นางฉวี กุกำจัด	๑๐๗	๗	บุเปือย	น้ำยืน	๐๘ - ๑๐๗๑ - ๐๙๓๙	
๖	นางรัตนภรณ์ บัวอาจ	๖๑	๘	บุงมะแลง	สว่างวีระวงศ์	๐ - ๑๘๓๕ - ๔๘๑๗	
๗	นางเข็มเพชร แดงสอาด	๔๔	๑๒	คุมใหญ่	ม่วงสามสิบ	-	
๘	นางกิ่งแก้ว ชลธิ์	๘๕	๕	เตย	ม่วงสามสิบ	๐๙ - ๑๑๓๔ - ๗๐๔๖	
๙	นายสุนทร นาสิ่ง	๕๕	๑๐	ไหลทุ่ง	ตระการพืชผล	๐๙ - ๘๖๔๑ - ๕๕๓๖	
๑๐	นางทองสี โสโพธิ์	๑๕	๘	ท่าเมือง	ดอนมดแดง	๐๙ - ๔๓๖๙ - ๐๘๑๔	
๑๑	นางนิภาพร จำปาวงค์	๓๕๔		วาริน	วารินชำราบ	๐๘ - ๗๒๔๖ - ๐๕๔๒	
๑๒	นายศรีจันทร์ กาละเลข	๒๓	๑๓	ค้อน้อย	สำโรง	๐๖ - ๔๙๑๒ - ๘๗๐๖	
๑๓	นายสาคร จันทปัญญา	๑๒๖	๒	หนองนกทา	เขมราฐ	๐๘ - ๖๒๕๔ - ๓๗๖๓	
๑๔	นางไพริน สุภาพร	๑๐	๗	นาแวง	เขมราฐ	๐๖ - ๒๐๖๒ - ๓๔๘๘	
๑๕	นายพุ่ม วงศ์เย็น	๑๒	๑๕	ตาลชุม	ตาลชุม	๐๘ - ๗๗๒๐ - ๖๐๗๒	
๑๖	นายสุพล บุญรักษา	๙๗	๑๐	นาคาย	ตาลชุม	๐๙ - ๕๓๙๔ - ๐๒๒๘	
๑๗	นายอุทัย บำรุง	๑๐	๒	นาคาย	ตาลชุม	๐๙ - ๖๘๑๕ - ๑๓๗๙	
๑๘	นางสาวสีดา เข็มอ่อน	๓๐	๕	นาคาย	ตาลชุม	๐๘ - ๖๘๗๙ - ๑๒๑๑	
๑๙	นายประวิทย์ นักบุญ	๖๗/๒	๔	ค้อทอง	เขื่องใน	๐๙ - ๙๖๒๓ - ๐๘๒๘	
๒๐	นางเจิม กอมณี	๗๕	๑๑	หัวดอน	เขื่องใน	๐๘ - ๓๓๗๔ - ๑๒๑๓	
๒๑	นาวราชิดา มุสิกานนท์			กระโสบ	เมืองฯ	๐๘ - ๒๖๑๕ - ๙๔๙๒	
๒๒	นางสาวพพนก ภูทจันเพ็ญ	๕๕	๑๑	ปทุม	เมืองฯ	๐๙ - ๕๕๙๖ - ๘๙๑๔	
๒๓	นายณัชรพงษ์ ศรีสันต์	๘/๑		ในเมือง	เมืองฯ	๐๘ - ๑๘๒๓ - ๔๒๙๐	
๒๔	นางสาวธัญญธรณ์ สิทธิชัยพรนิธิ	๔๓	๒	ปทุม	เมืองฯ	-	
๒๕	นางสาวเกษศิริภรณ์ นามหงษา	๗		หนองบ่อ	เมืองฯ	๐๘ - ๑๕๔๒ - ๒๙๘๗	

รายละเอียดงบประมาณ โครงการพื้นที่ต้นแบบการพัฒนาคุณภาพชีวิตตามหลักทฤษฎีใหม่ของพระบาทสมเด็จพระเจ้าอยู่หัว รัชกาลที่ ๙ ประยุกต์สู่ “โคก หนอง นา โมเดล”
 ขยายผลแปลงตัวอย่าง 25 แปลง

จังหวัดอุบลราชธานี

ที่	รายการ	จำนวนหน่วย	ราคาต่อหน่วย	รวม	หน่วยงานรับผิดชอบ	หมายเหตุ
1	ปรับพื้นที่ ขุดลอกคลองไส้ไก่ หลุมขมครก ขุดโคก	25 แปลง	61,400	1,535,000		
2	วัสดุพัฒนาฐานการเรียนรู้	25 แปลง	8,900	222,500		

แบบสรุปราคากลางงานก่อสร้างชลประทาน

ชื่อโครงการก่อสร้าง โครงการพัฒนาพื้นที่ต้นแบบการพัฒนาคุณภาพชีวิตตามหลักทฤษฎีใหม่ของพระบาทสมเด็จพระเจ้าอยู่หัว รัชกาลที่ ๙ ประยุกต์สู่ "โคก หนอง นา โมเดล"

สถานที่ก่อสร้าง ศูนย์เรียนรู้ชุมชนสารสนเทศกีฬาช้าง หมู่ที่ 3 ตำบลท่าช้าง อำเภอสร้างวีรวงศ์ จังหวัดอุบลราชธานี

หน่วยงานเจ้าของโครงการ สำนักงานพัฒนาชุมชนจังหวัดอุบลราชธานี

แบบเลขที่

ประมาณการเมื่อวันที่ 11 มิถุนายน 2563

ลำดับ	รายการ	ปริมาณ	หน่วย	ค่างานต้นทุนต่อหน่วย (บาท)	ค่างานต้นทุน (บาท)	Factor	ราคากลาง		หมายเหตุ
							ราคาต่อหน่วย	ราคากลาง	
1	งานฉาบปูน								
	1.1 งานฉาบปูนและลั้ดต้นไม้	4,500.00	ตร.ม.	2.41	10,845.00	1.3375	14,505.18	14,505.18	
2	งานขุดลอก								
	2.1 งานขุดลอกด้วยรถขุด	6,750.00	ลบ.ม.	16.83	113,602.50	1.3375	151,943.34	151,943.34	
3	ค่าขุดเปิดหน้าดิน								
	3.1 ค่าขุดเปิดหน้าดิน	1,575.00	ลบ.ม.	16.82	26,491.50	1.3375	35,432.38	35,432.38	
4	ค่าตัดดิน								
	4.10 ค่าตัดดิน	8,842.50	ลบ.ม.	8.31	73,481.17	1.3375	98,281.06	98,281.06	
รวมค่างานต้นทุนทั้งสิ้น					224,420.17				
							รวมราคากลางทั้งสิ้น		
							300,161.96		
							300,000.00		

ตัวอักษร (สามแสนบาทถ้วน)


 (ลงชื่อ).....ผู้ประมาณราคา
 (นายธงชัย บุปผาหอม)
 นายช่างสำรวจชำนาญงาน
 ตำแหน่ง

(ลงชื่อ).....ผู้อนุมัติ
 (.....)

รายละเอียดการคำนวณค่าจ้างตามต้นทุนต่อหน่วย งานก่อสร้างชลประทาน

ชื่อโครงการ โครงการพัฒนาพื้นที่ต้นแบบการพัฒนาคุณภาพชีวิตตามหลักทฤษฎีใหม่ของพระบาทสมเด็จพระเจ้าอยู่หัว รัชกาลที่ ๙ ประยุกต์สู่ "โคก หนอง นา โมเดล"
สถานที่ ศูนย์เรียนรู้ชุมชนชนสรภัก์ท่าช้าง หมู่ที่ 3 ตำบลท่าช้าง อำเภอสว่างวีระวงศ์ จังหวัดอุบลราชธานี

หน่วยงานรับผิดชอบ สำนักงานพัฒนาชุมชนจังหวัดอุบลราชธานี

ประมาณการเมื่อ 11 มิถุนายน 2563

*ราคาน้ำมันดีเซล บาท/ลิตร = 22.50

งานถนอมถนงและถนอมต้นไม้

ค่าดำเนินการ = 2.41 บาท / ตร.ม.
รวมทั้งสิ้น = 2.41 บาท / ตร.ม.

งานขุดลอกที่ช่วยรถชุด

ค่าดำเนินการ = 16.83 บาท / ลบ.ม.
รวมทั้งสิ้น = 16.83 บาท / ลบ.ม.

ค่าชุดเปิดหน้าดิน

ค่าดำเนินการ = 16.82 บาท / ลบ.ม.
รวมทั้งสิ้น = 16.82 บาท / ลบ.ม.

ค่าตัดดิน

ค่าดำเนินการ = 8.31 บาท / ลบ.ม.
รวมทั้งสิ้น = 8.31 บาท / ลบ.ม.

อัตราราคางานดิน
งานก่อสร้างชลประทาน

ราคาน้ำมันโซล่าที่ อ.เมือง 22.00 - 22.99 บาท/ลิตร

ลำดับ ที่	ลักษณะงาน	หน่วย	ค่าใช้จ่าย (บาท/หน่วย)	ค่าเสื่อมราคา (บาท/หน่วย)		อัตราราคา (บาท/หน่วย)	
				ปกติ	ฝนตกชุก	ปกติ	ฝนตกชุก
1	งานถางป่า						
	ค่าถางถาง	ตร.ม.	1.04	0.16	0.20	1.20	1.24
	ค่าถางถางและล้มต้นไม้	ตร.ม.	2.08	0.33	0.41	2.41	2.49
2	งานลูกรังบดอัดแน่น วัสดุคัดเลือก						
	ค่าขุด	ลบ.ม. หลวม	15.74	2.97	3.71	18.71	19.45
	ค่าบดอัด	ลบ.ม. แน่น	38.10	12.96	16.20	51.06	54.30
3	งานพื้นที่ทาง (หินคลุก)						
	ค่าบดอัด	ลบ.ม. แน่น	55.72	25.71	32.14	81.43	87.86
	ค่าผสมคลุกเคล้า (BLEND)	ลบ.ม. แน่น	19.64	4.20	5.25	23.84	24.89
4	ค่าขุดเปิดหน้าดิน	ลบ.ม. ปกติ	13.80	3.02	3.78	16.82	17.58
5	ค่าขุดดินด้วยเครื่องจักร	ลบ.ม. ปกติ	14.16	2.67	3.34	16.83	17.50
6	ค่าตักดิน	ลบ.ม. หลวม	6.61	1.70	2.13	8.31	8.74
7	งานดินขุดยาก						
	ค่าขุด	ลบ.ม. ปกติ	26.30	3.34	4.18	29.64	30.48
	ค่าดินและตัก	ลบ.ม. หลวม	32.44	5.18	6.48	37.62	38.92
8	งานขุดลอก						
	ค่าขุดลอกด้วยรถขุด	ลบ.ม. ปกติ	21.53	4.08	4.08	25.61	25.61
	ค่าขุดลอกด้วยเรือขุด	ลบ.ม. ปกติ	46.11	21.60	21.60	67.71	67.71
9	ค่ากำจัดวัชพืชด้วยเรือ	ตัน	42.18	12.46	12.46	54.64	54.64
10	งานระเบิดหิน						
	ค่าระเบิดหิน	ลบ.ม. ปกติ	ใช้อัตราราคางานระเบิดหินของงานปรับปรุงฐานรากฯ				
	ค่าดินและตัก	ลบ.ม. หลวม	31.13	5.75	7.19	36.88	38.32
11	งานบดอัดแน่นด้วยเครื่องจักร (งานทั่วไป)						
	ค่าบดอัดแน่นด้วยเครื่องจักร 85%	ลบ.ม. แน่น	28.58	10.80	13.50	39.38	42.08
	ค่าบดอัดแน่นด้วยเครื่องจักร 95%	ลบ.ม. แน่น	31.75	10.80	13.50	42.55	45.25
12	งานบดอัดแน่นด้วยเครื่องจักร (งานเขื่อน)						
	ค่าบดอัดแน่นด้วยเครื่องจักร 95%	ลบ.ม. แน่น	31.65	11.40	14.25	43.05	45.90
	ค่าบดอัดแน่นด้วยเครื่องจักร 98%	ลบ.ม. แน่น	34.82	11.40	14.25	46.22	49.07
13	ค่าสูบน้ำระหว่างก่อสร้าง	ลบ.ม. ปกติ	0.52	0.08	0.08	0.60	0.60

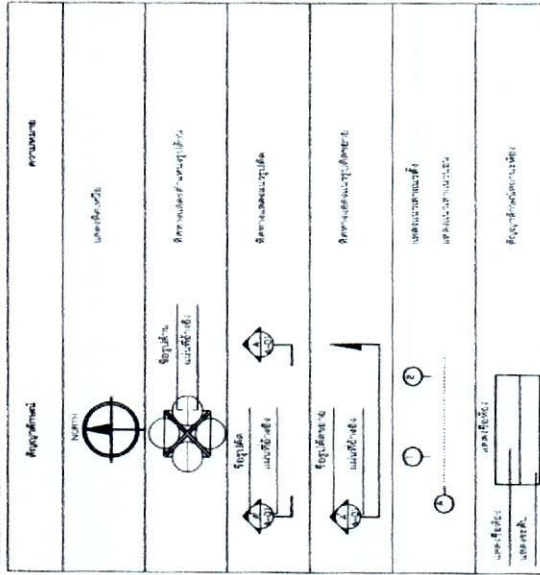
โครงการพัฒนาพื้นที่ต้นแบบการพัฒนาคุณภาพชีวิตตามหลักทฤษฎี ใหม่ของพระบาทสมเด็จพระเจ้าอยู่หัว ฯ

สำนักงานพัฒนาชุมชนจังหวัดอุบลราชธานีศูนย์เรียนรู้ชุมชนสาธิต
หมู่ที่ 3 ตำบลท่าช้าง อำเภอสว่างวีระวงศ์ จังหวัดอุบลราชธานี

สารบัญแบบ

ลำดับที่	รายการ	แผนที่
1	สารบัญแบบ	1
2	รายการประกอบแบบ	2
3	แผนที่สังเขป	3
4	ผังบริเวณ	4
5	รูปแสดงดินเดิม	5
6	รูปแสดงดิน	6
7	รูปแสดงคันดิน	7
8	รูปแสดงแนวรั้ว	8

1:10000



โครงการ

โครงการพัฒนาพื้นที่ต้นแบบการพัฒนาระบบการศึกษาด้านเทคโนโลยี
ใหม่ของพระบาทสมเด็จพระเจ้าอยู่หัว ๙

เจ้าของโครงการ

สำนักงานพัฒนาชุมชนจังหวัดอุตรดิตถ์
ตำบลท่าช้าง อำเภอสว่างวีระวงศ์ จังหวัดอุตรดิตถ์

เขียนแบบ

(Signature)
(นายธงชัย บุญพยอม)
นายช่างสำรวจชั้นชำนาญ

วิศวกรออกแบบ/ควบคุม

แบบแสดง

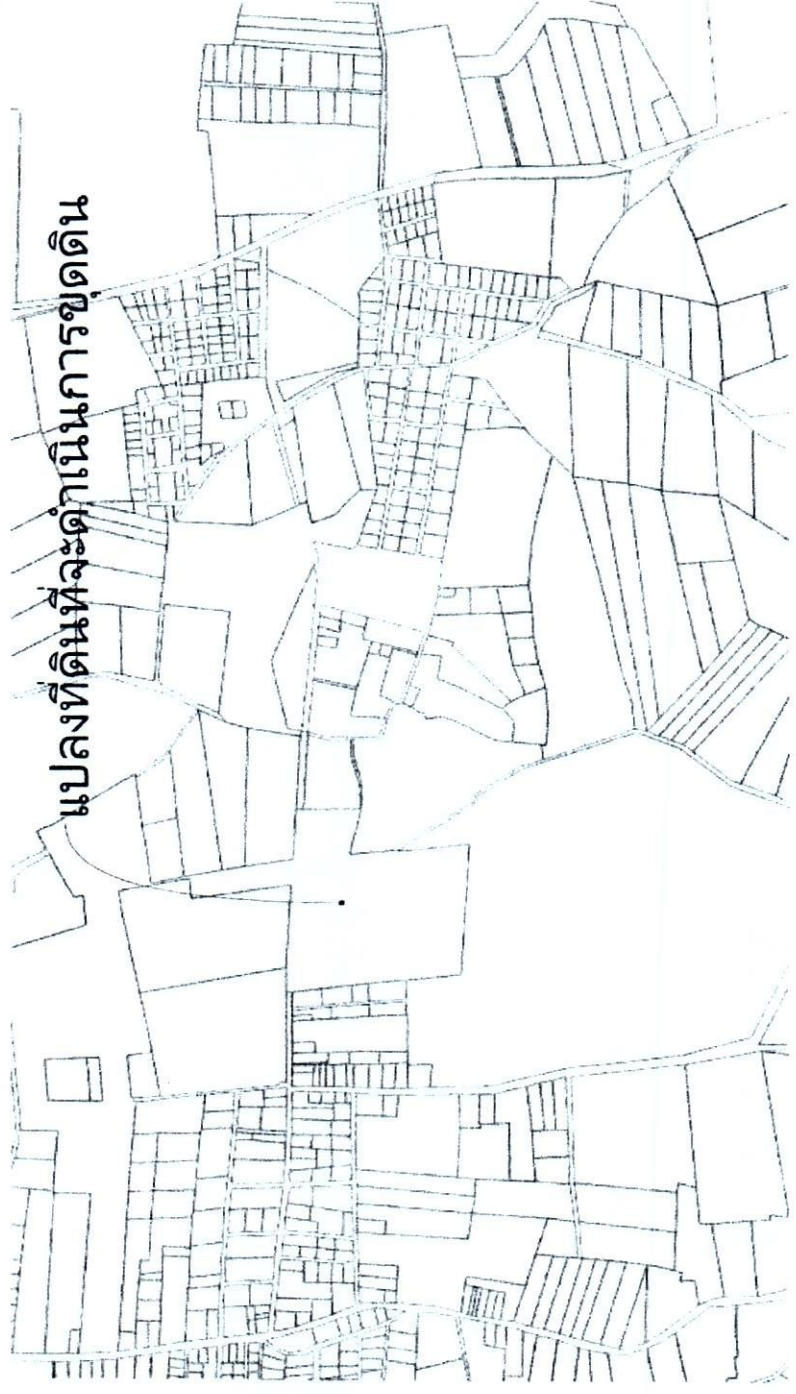
สารบัญแบบรายการ

รายการประกอบแบบ

รายการประกอบแบบทั่วไป

- การขุดดินถมดินให้ปฏิบัติงานระหว่างพระอาทิตย์ขึ้นถึงพระอาทิตย์ตกดิน
- ผู้รับจ้างต้องติดป้ายประชาสัมพันธ์ให้ประชาชนในพื้นที่ใกล้เคียงทราบ
- ผู้รับจ้างป้องกันฝุ่นไม่ให้ฟุ้งกระจายในบริเวณที่ขุดดินหรือถมดินก่อให้เกิดมลพิษทางอากาศ
- ผู้รับจ้างต้องจัดการเศษดินหรือวัชพืชที่ไหลลงทางระบายน้ำหรือร่องน้ำสาธารณะประโยชน์
- ค่าระดับอ้างอิงให้กำหนดเอาหลังถนนสาธารณะด้านหน้าเป็นเกณฑ์
- การขุดดินหรือถมดินต้องตรวจสอบเสถียรภาพของดินให้มีความมั่นคงแข็งแรง
- การขุดดินต้องมีคุณภาพที่เหมาะสม และได้รับอนุมัติจากผู้ว่าจ้างก่อนขุดดิน
- การขุดดินจะต้องไม่กระทบโครงสร้างอาคารที่อยู่ข้างเคียง
- ผู้รับจ้างต้องเลือกวิธีที่เหมาะสมในกรณีที่ต้องทำการระบบการป้องกันดินไหล
- ผู้รับจ้างจะต้องจัดหาเจ้าหน้าที่มาดูแล และควบคุมการระบายน้ำมาประจำไว้ ณ สถานที่ที่ทำการขุดดินหรือถมดิน
- การระบายน้ำออกจากสถานที่หรือบริเวณขุดดินหรือถมดินให้เหมาะสมกับสภาพงานโดยไม่ให้เกิดความเสียหายต่อทรัพย์สินหรือบุคคล

<p>โครงการพัฒนาพื้นที่ต้นแบบการพัฒนาคุณภาพชีวิตตามหลักทฤษฎีใหม่ของพระบาทสมเด็จพระเจ้าอยู่หัวฯ</p>	<p>เจ้าของโครงการ สำนักงานพัฒนาชุมชนจังหวัดอุบลราชธานีศูนย์เรียนรู้ชุมชนสาธิตตำบลท่าช้าง อำเภอสว่างวีระวงศ์ จังหวัดอุบลราชธานี</p>	<p>นางจันทิมา ศรีสุข (นางทองมา) ช่างออกแบบ นางสาวประจักษ์ (นางทองมา) ช่างออกแบบ</p>
โครงการ	เจ้าของโครงการ	นางจันทิมา ศรีสุข (นางทองมา) ช่างออกแบบ
02	นางสาวประจักษ์ (นางทองมา) ช่างออกแบบ	นางจันทิมา ศรีสุข (นางทองมา) ช่างออกแบบ



แปลงที่ดินที่จะดำเนินการขุดดิน

โครงการ

โครงการพัฒนาอาคารพาณิชย์บริเวณถนนหลักกลาง
ใหม่ของพระบาทสมเด็จพระเจ้าอยู่หัว ฯ

เจ้าของโครงการ

สำนักงานพัฒนาชุมชนจังหวัดอุบลราชธานีศูนย์เรียนรู้ชุมชนสารภี
ตำบลท่าช้าง อำเภอสว่างวีระวงศ์ จังหวัดอุบลราชธานี

สถาปนิก

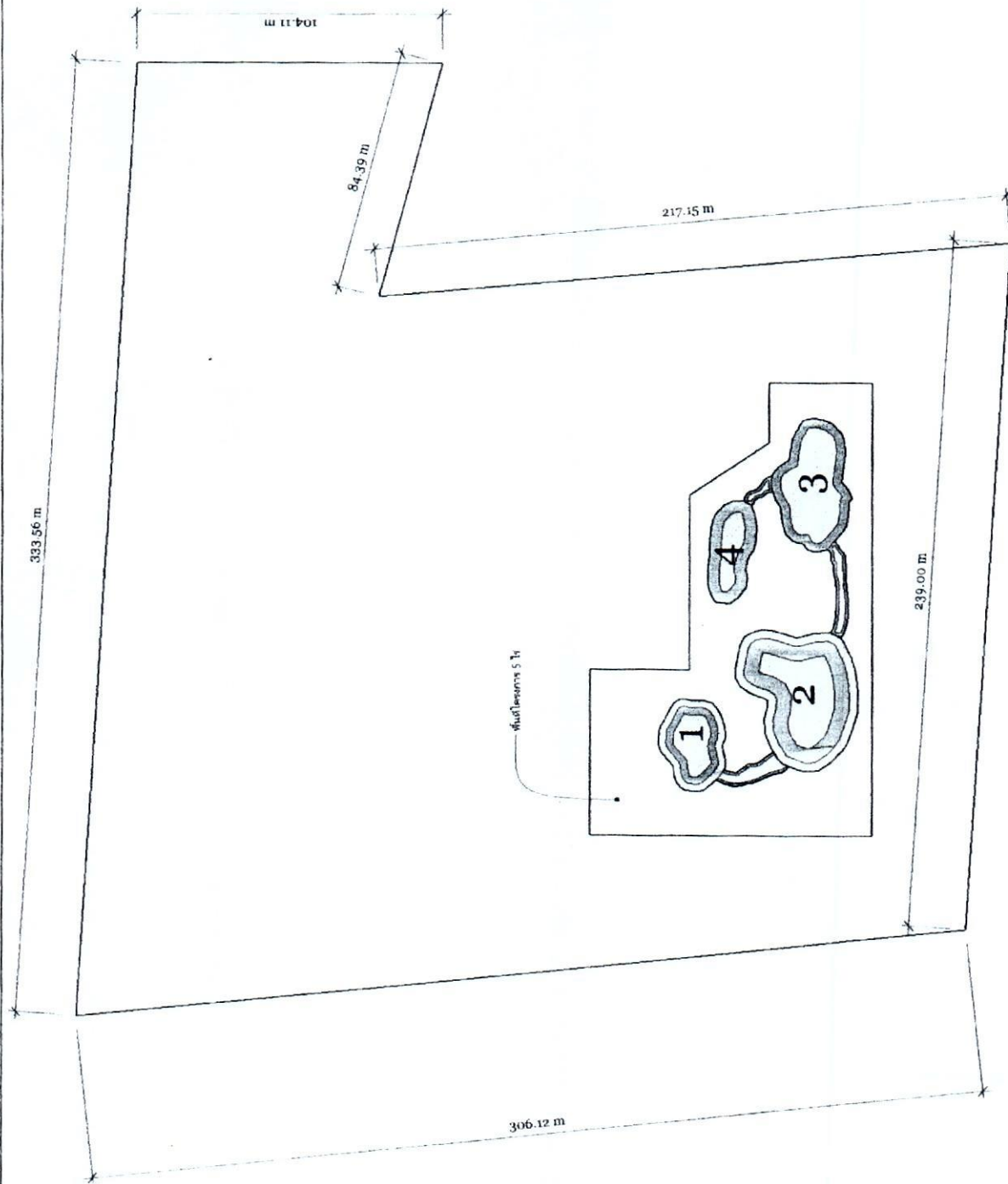
(นายอชัญ อนุหะหม)

นายช่างสำรวจรังวัด

วิศวกรออกแบบ/ควบคุม


แบบแสดง

แผนที่สังเขป



มาตราส่วน 1 : 1500

โครงการ	โครงการพัฒนาพื้นที่แบบภาคพัฒนาภาคศรีนครินทร์ภาคเหนือ ใหม่ของพระบาทสมเด็จพระเจ้าอยู่หัว ฯ	เจ้าของโครงการ สำนักงานพัฒนาชุมชนจังหวัดอุบลราชธานีศูนย์เรียนรู้ชุมชนसारภ ตำบลท่าช้าง อำเภอสว่างวีระวงศ์ จังหวัดอุบลราชธานี	ชื่อแบบ (นายอชชัย นุมาทอง) นายช่างสำรวจชำนาญงาน	วิศวกรออกแบบ/ควบคุม ผังบริเวณ	A 04
---------	---	---	---	----------------------------------	---------



มาตราส่วน 1 : 200

โครงการ โครงการพัฒนาพื้นที่ต้นแบบการพัฒนาระบบการศึกษิตตามหลักทฤษฎี ใหม่ของพระบาทสมเด็จพระเจ้าอยู่หัว ฯ	เจ้าของโครงการ สำนักงานพัฒนาชุมชนจังหวัดอุบลราชธานีศูนย์เรียนรู้ชุมชนสารภี ตำบลท่าช้าง อำเภอสว่างวีระวงศ์ จังหวัดอุบลราชธานี	แบบแสดง	รูปตัดดิน
		ประเภทแบบ/ค่าควบคุม	หน้าช่างสำรวจชั้นงาน
โครงการ		เขียนแบบ	(นางอชัญ บุณนาหอม)
A		05	